

Carlos Manuel da Fonseca Ascensão, Presidente da Câmara Municipal de Celorico da Beira, torna público que, nos termos do Decreto-Lei n.º 82/2021 de 13 de outubro, na sua redação atual, e do n.º 1 do Despacho n.º 4703-A/2025 de 16 de abril, que as obrigações relativas aos deveres de gestão de combustível na rede secundária de faixas de gestão de combustível, são as seguintes :

Decreto-Lei n.º 82/2021 de 13 de outubro

...

Artigo 49.º

Redes secundárias das faixas de gestão de combustível

...

6 – Na envolvente das áreas edificadas, quando confinante com territórios florestais, os proprietários, arrendatários, usufrutuários ou entidades que, a qualquer título, aí detenham terrenos asseguram a gestão de combustível numa faixa envolvente com largura padrão de 100 m a partir da interface de áreas edificadas. (MAPA EM ANEXO)

7 – Os proprietários, arrendatários, usufrutuários ou entidades que, a qualquer título, detenham terrenos a menos de 50 m de edifícios que estejam a ser utilizados para habitação ou atividades económicas não previstas no n.º 5 são obrigados a proceder à gestão de combustível, de acordo com o regulamento do ICNF, I. P., a que se refere o n.º 3 do artigo 47.º, numa faixa com as seguintes dimensões:

- a) Largura padrão de 50 m, medida a partir da alvenaria exterior do edifício, caso esta faixa abranja territórios florestais;**
- b) Largura de 10 m, medida a partir da alvenaria exterior do edifício, caso a faixa abranja territórios agrícolas.**

...

Artigo 72.º

Contraordenações

...

1 – Sem prejuízo da responsabilidade criminal que possa resultar dos mesmos fatos, nos termos da lei, constitui contraordenação a realização das seguintes ações:

- e) O incumprimento dos deveres de gestão de combustível estabelecidos nos termos dos números 2 e 4 a 6 do artigo 49.º;**
- f) O incumprimento dos deveres de gestão de combustível estabelecidos nos termos do número 7 ou do n.º 9 do artigo 49.º.**

2 – As contraordenações previstas no número anterior são puníveis com as seguintes coimas:

- a) No caso das contraordenações previstas nas alíneas f), ... do número anterior, qualificadas como leves, coima de valor entre:
 - i) (euro) 150 e (euro) 1500, no caso de pessoas singulares; e
 - ii) (euro) 500 e (euro) 5000, no caso de pessoas coletivas;
- b) No caso das contraordenações previstas nas alíneas a) a e),... do número anterior, qualificadas como graves, coima de valor entre:
 - i) (euro) 500 e (euro) 5000, no caso de pessoas singulares; e
 - ii) (euro) 2500 e (euro) 25000, no caso de pessoas coletivas;

Despacho n.º 4703-A/2025, de 16 de abril

...

Rede secundária de faixas de gestão de combustível

...

O Secretário de Estado da Proteção Civil e o Secretário de Estado das Florestas, ao abrigo do disposto no Despacho n.º 7270/2024, de 21 de junho, da Ministra da Administração Interna, e no Despacho n.º 6739/2024, de 17 de junho, na sua redação atual, do Ministro da Agricultura e Pescas, e nos termos do n.º 12 do artigo 49.º do Decreto-Lei n.º 82/2021, de 13 de outubro, na sua redação atual, determinam:

1 – Que os trabalhos de gestão de combustível na rede secundária de faixas de gestão de combustível podem decorrer até 31 de maio.

Por ser verdade se publica o presente Edital e outros de igual teor que vão ser afixados nos lugares de costume.

Celorico da Beira, 17 de abril de 2025

O Presidente da Câmara Municipal

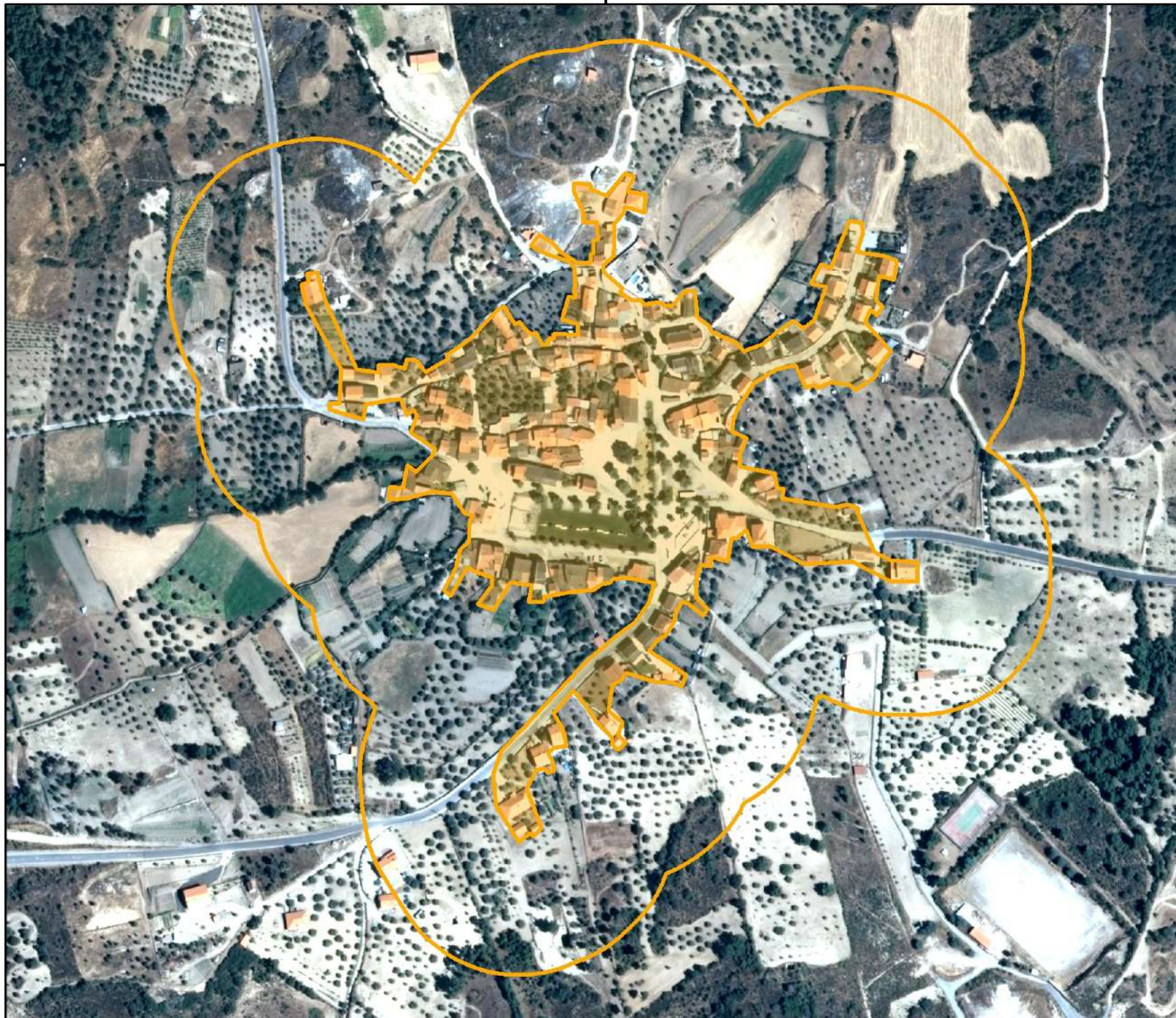
[Autenticação]
Carlos Manuel da
Fonseca Ascensão

Digitally signed by
[Autenticação] Carlos Manuel da
Fonseca Ascensão
Date: 2025.04.23 16:43:56
+01:00

Carlos Manuel da Fonseca Ascensão

270000

4090000



4090000



270000

AÇORES

Faixas de Gestão de combustível (100m)



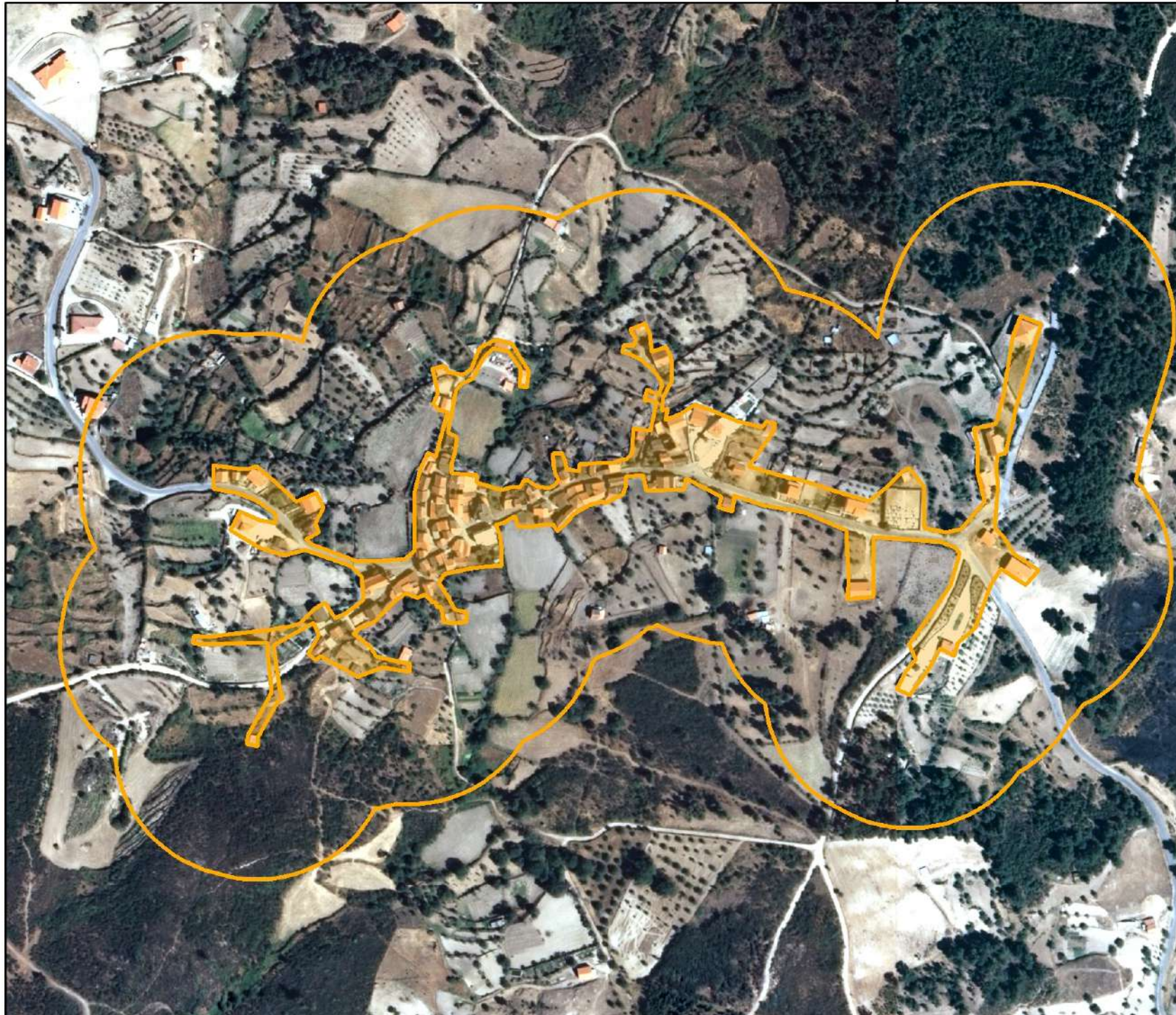
LEGENDA:

-  Limite do aglomerado
-  FGC 100 metros

Projeção Rectangular de Gauss
Elipsóide de Hayford, Datum Lisboa
Coordenadas de Hayford- Gauss
Datum Lisboa (ponto fictício)

Município de Celorico da Beira
Gabinete Técnico Florestal







ALDEIA DA SERRA
Faixas de Gestão de combustível
(100m)



LEGENDA:

-  Limite do aglomerado
-  FGC 100 metros

Projeção Rectangular de Gauss
Elipsóide de Hayford, Datum Lisboa
Coordenadas de Hayford- Gauss
Datum Lisboa (ponto fictício)

Município de Celorico da Beira
Gabinete Técnico Florestal



268000

269000





268000

269000

ALDEIA RICA
Faixas de Gestão de combustível
(100m)



LEGENDA:

-  Limite do aglomerado
-  FGC 100 metros

Projeção Rectangular de Gauss
Elipsóide de Hayford, Datum Lisboa
Coordenadas de Hayford- Gauss
Datum Lisboa (ponto fictício)

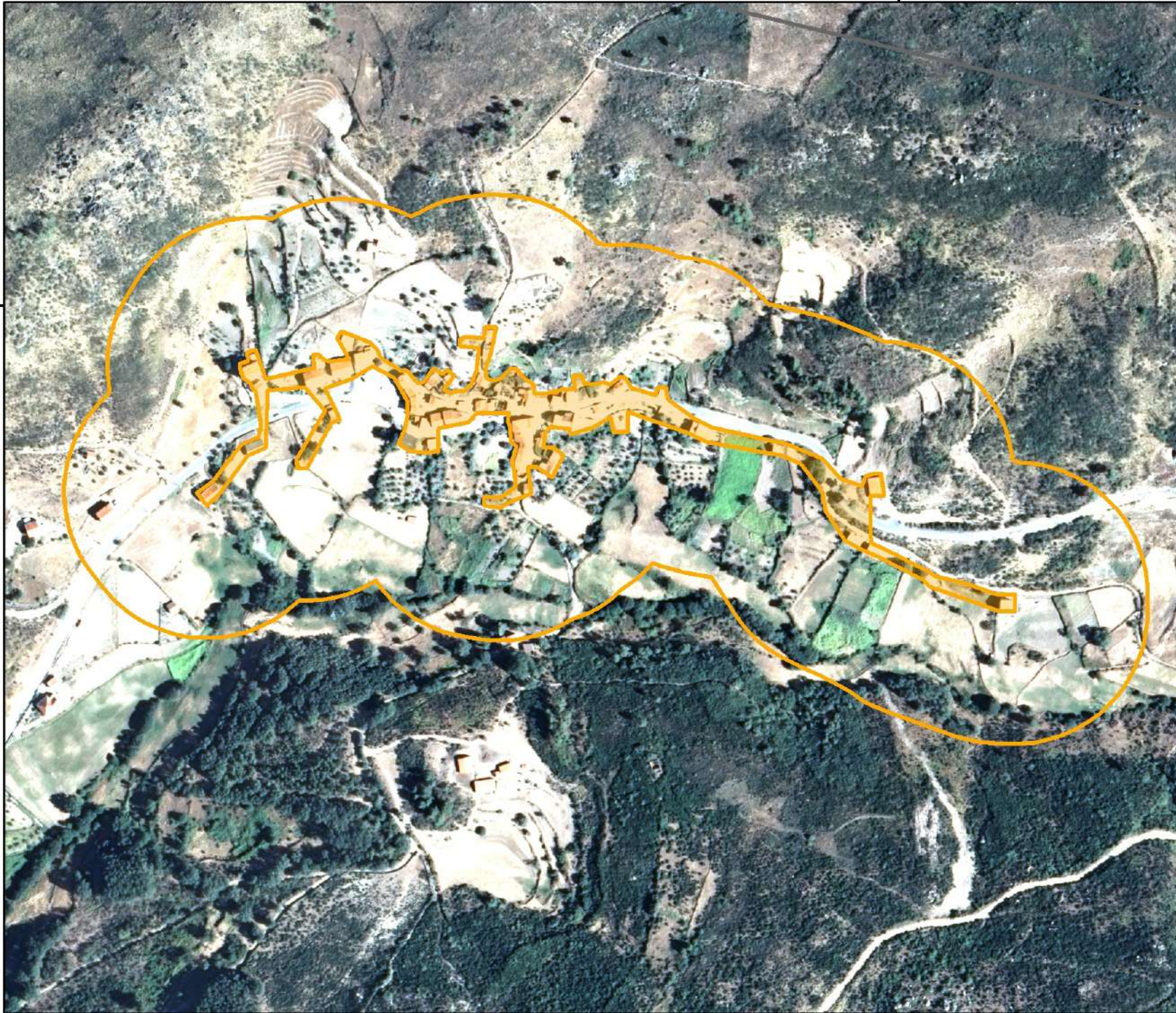
Município de Celorico da Beira
Gabinete Técnico Florestal



259000

399000

399000





259000

ASSANHAS
Faixas de Gestão de combustível
(100m)



LEGENDA:

-  Limite do aglomerado
-  FGC 100 metros

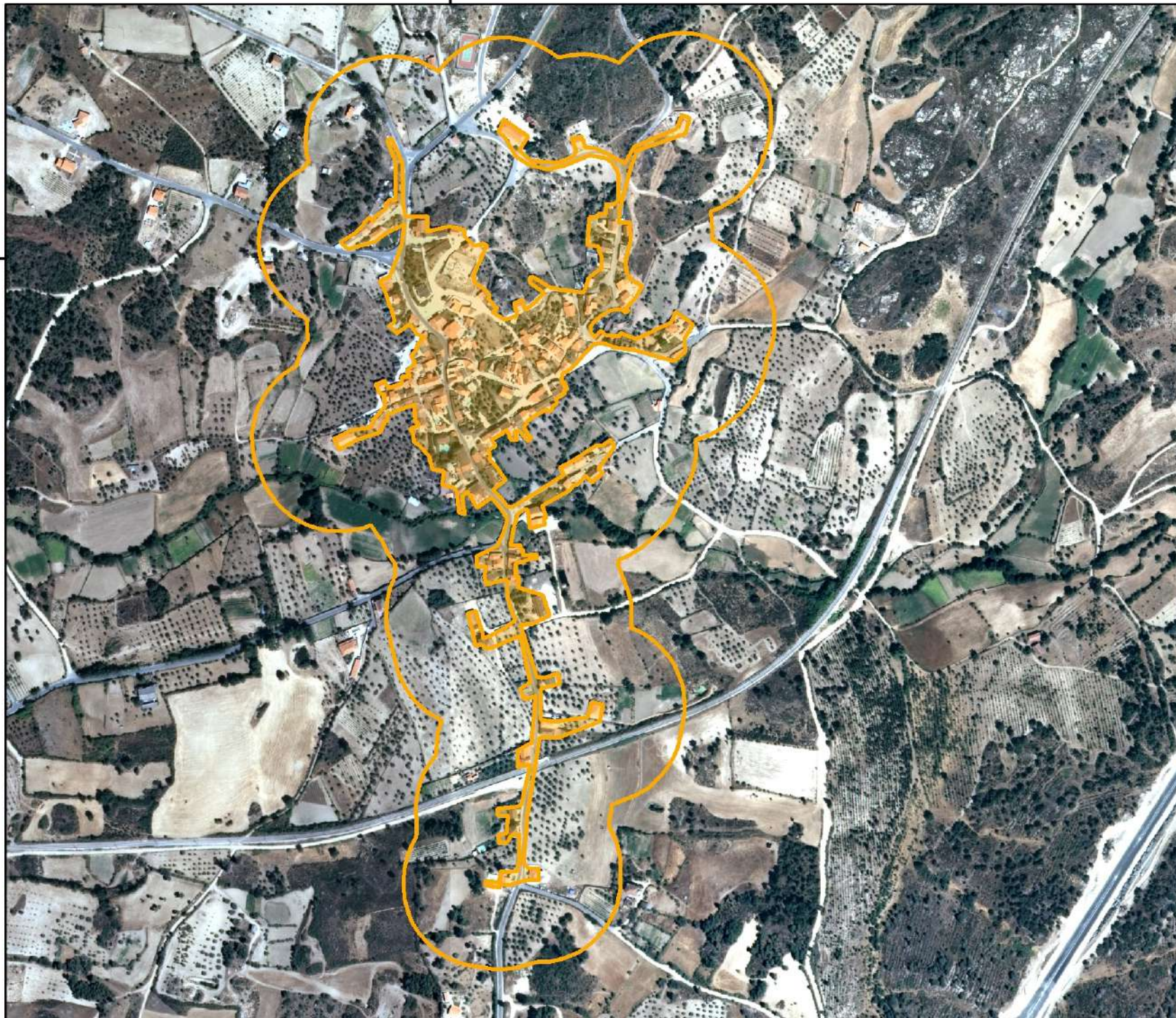
Projeção Rectangular de Gauss
 Elipsóide de Hayford, Datum Lisboa
 Coordenadas de Hayford- Gauss
 Datum Lisboa (ponto fictício)

Município de Celorico da Beira
 Gabinete Técnico Florestal



268000

413000



413000



268000

BARAÇAL

Faixas de Gestão de combustível (100m)



LEGENDA:

-  Limite do aglomerado
-  FGC 100 metros

Projeção Rectangular de Gauss
Elipsóide de Hayford, Datum Lisboa
Coordenadas de Hayford- Gauss
Datum Lisboa (ponto fictício)

Município de Celorico da Beira
Gabinete Técnico Florestal







BARCO
Faixas de Gestão de combustível
(100m)



LEGENDA:

-  Limite do aglomerado
-  FGC 100 metros

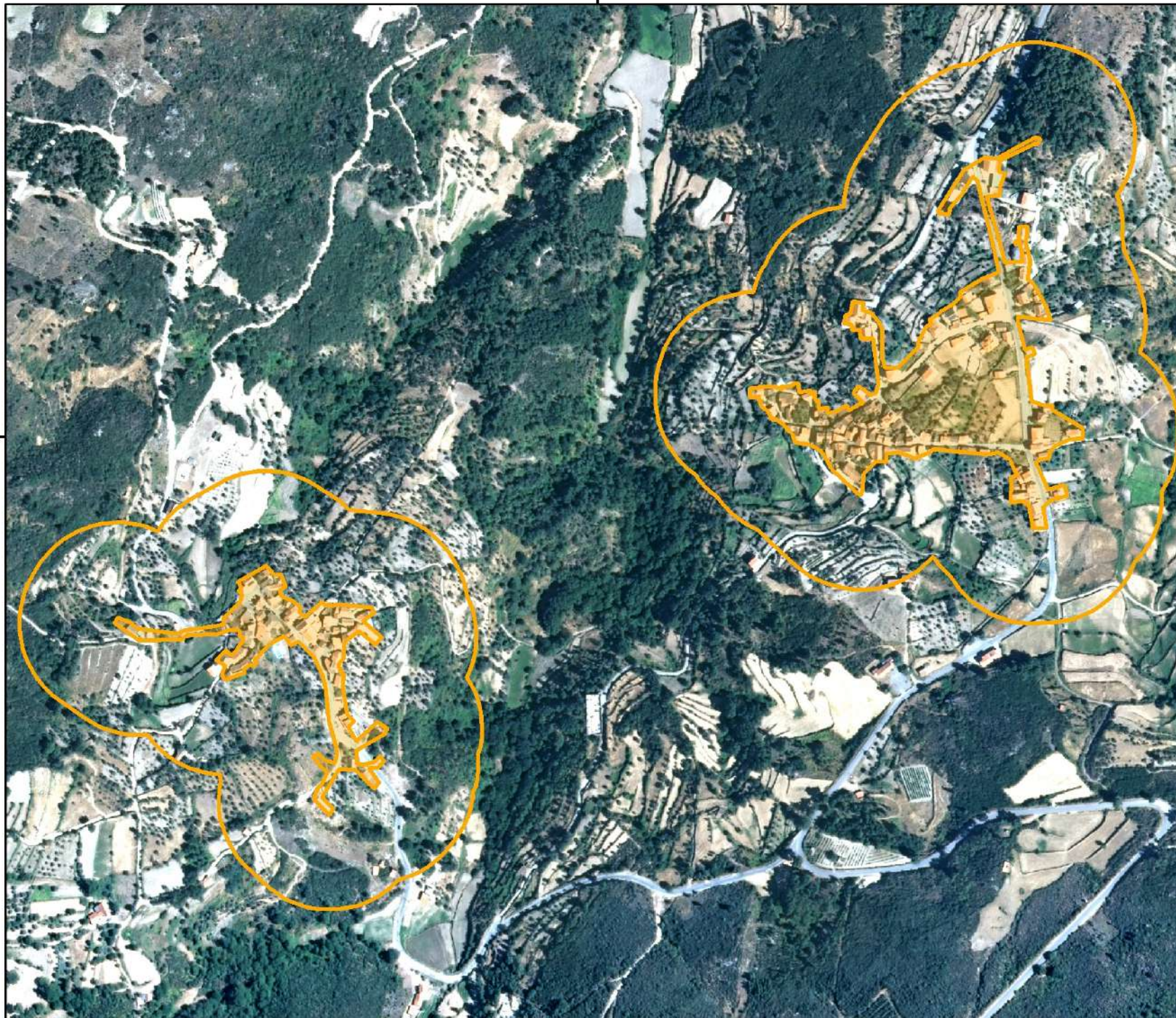
Projeção Rectangular de Gauss
Elipsóide de Hayford, Datum Lisboa
Coordenadas de Hayford- Gauss
Datum Lisboa (ponto fictício)

Município de Celorico da Beira
Gabinete Técnico Florestal



265000

402000





265000

402000

CADAFAZ E SOUTOMONINHO
Faixas de Gestão de combustível
(100m)



LEGENDA:

-  Limite do aglomerado
-  FGC 100 metros

Projeção Rectangular de Gauss
Elipsóide de Hayford, Datum Lisboa
Coordenadas de Hayford- Gauss
Datum Lisboa (ponto fictício)

Município de Celorico da Beira
Gabinete Técnico Florestal







415000

415000

CARDAL
Faixas de Gestão de combustível
(100m)



LEGENDA:

-  Limite do aglomerado
-  FGC 100 metros

Projeção Rectangular de Gauss
Elipsóide de Hayford, Datum Lisboa
Coordenadas de Hayford- Gauss
Datum Lisboa (ponto fictício)

Município de Celorico da Beira
Gabinete Técnico Florestal



255000





399000

255000

CARRAPICHANA
Faixas de Gestão de combustível
(100m)



LEGENDA:

-  Limite do aglomerado
-  FGC 100 metros

Projeção Rectangular de Gauss
Elipsóide de Hayford, Datum Lisboa
Coordenadas de Hayford- Gauss
Datum Lisboa (ponto fictício)

Município de Celorico da Beira
Gabinete Técnico Florestal



256000



403000



403000

256000

CARVALHEDA
Faixas de Gestão de combustível
(100m)



LEGENDA:

-  Limite do aglomerado
-  FGC 100 metros

Projeção Rectangular de Gauss
Elipsóide de Hayford, Datum Lisboa
Coordenadas de Hayford- Gauss
Datum Lisboa (ponto fictício)

Município de Celorico da Beira
Gabinete Técnico Florestal



264000

410000





264000

CASAS DO RIO
Faixas de Gestão de combustível
(100m)



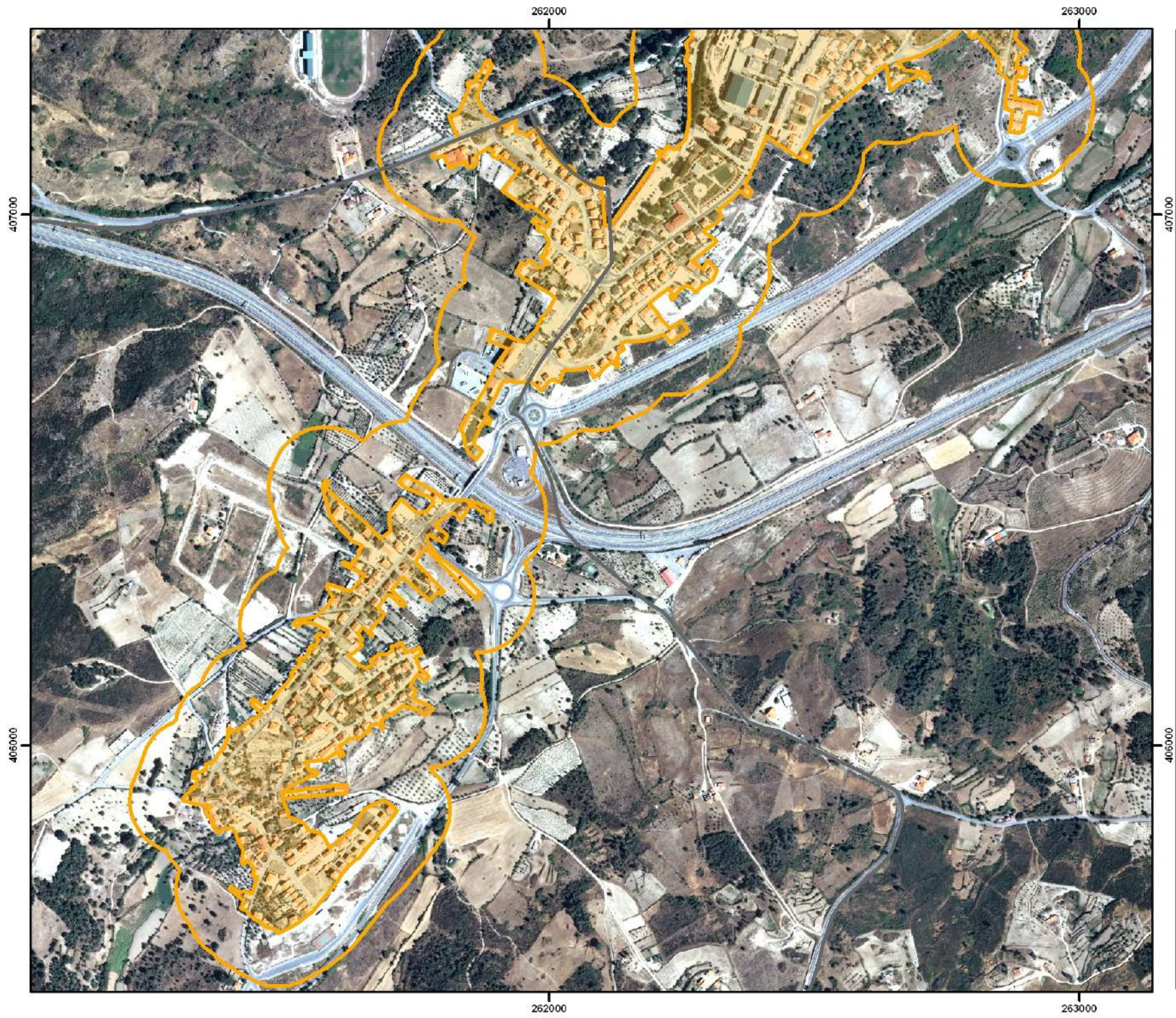
LEGENDA:

-  Limite do aglomerado
-  FGC 100 metros

Projeção Rectangular de Gauss
Elipsóide de Hayford, Datum Lisboa
Coordenadas de Hayford- Gauss
Datum Lisboa (ponto fictício)

Município de Celorico da Beira
Gabinete Técnico Florestal







CASAS SOEIRO
Faixas de Gestão de combustível
(100m)



LEGENDA:

-  Limite do aglomerado
-  FGC 100 metros

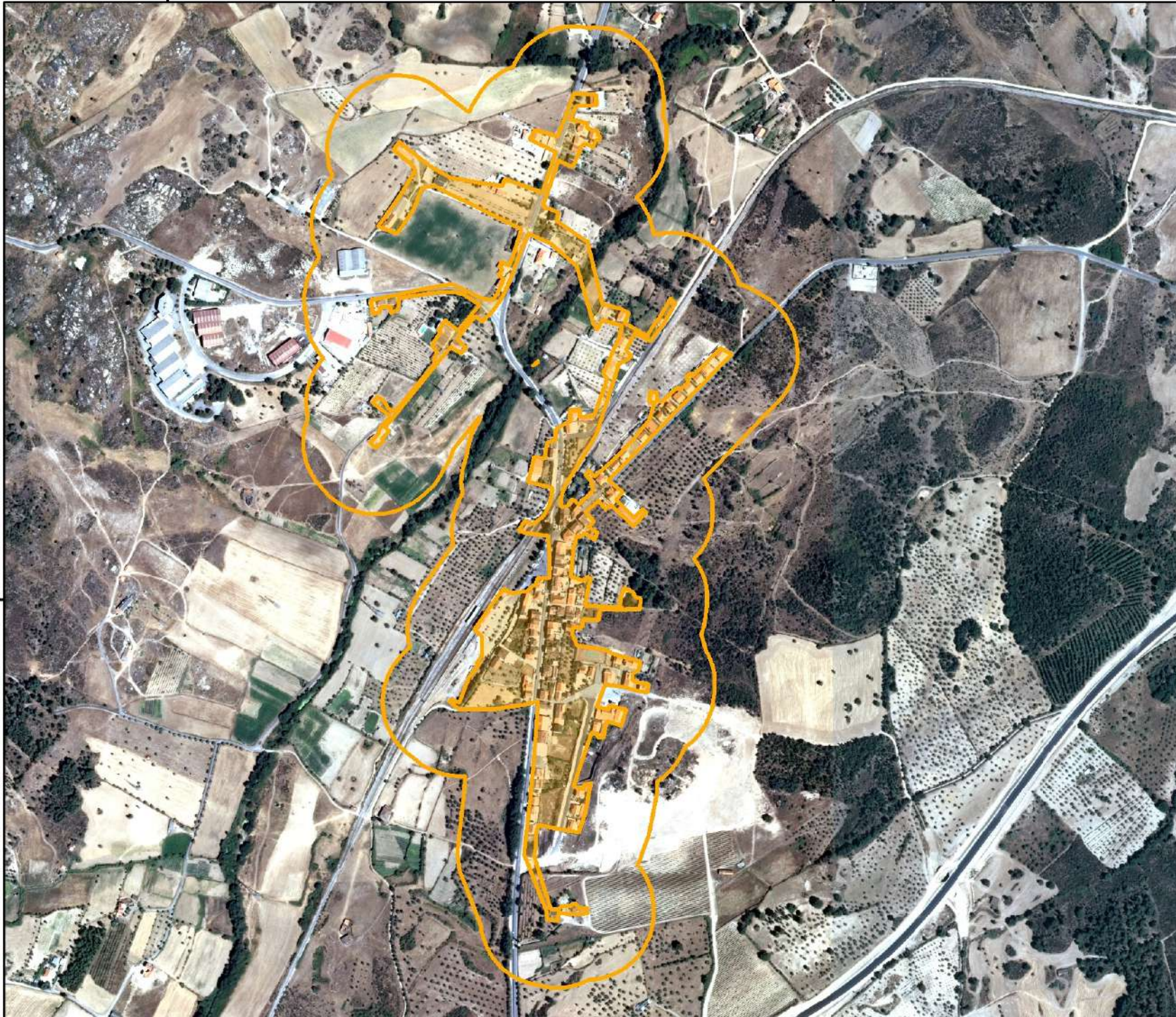
Projeção Rectangular de Gauss
Elipsóide de Hayford, Datum Lisboa
Coordenadas de Hayford- Gauss
Datum Lisboa (ponto fictício)

Município de Celorico da Beira
Gabinete Técnico Florestal



263000

264000



411000

411000



263000

264000

CELORICO GARE
Faixas de Gestão de combustível
(100m)



LEGENDA:

-  Limite do aglomerado
-  FGC 100 metros

Projeção Rectangular de Gauss
Elipsóide de Hayford, Datum Lisboa
Coordenadas de Hayford- Gauss
Datum Lisboa (ponto fictício)

Município de Celorico da Beira
Gabinete Técnico Florestal



267000



411000



411000

267000

CORTEGADA
Faixas de Gestão de combustível
(100m)



LEGENDA:

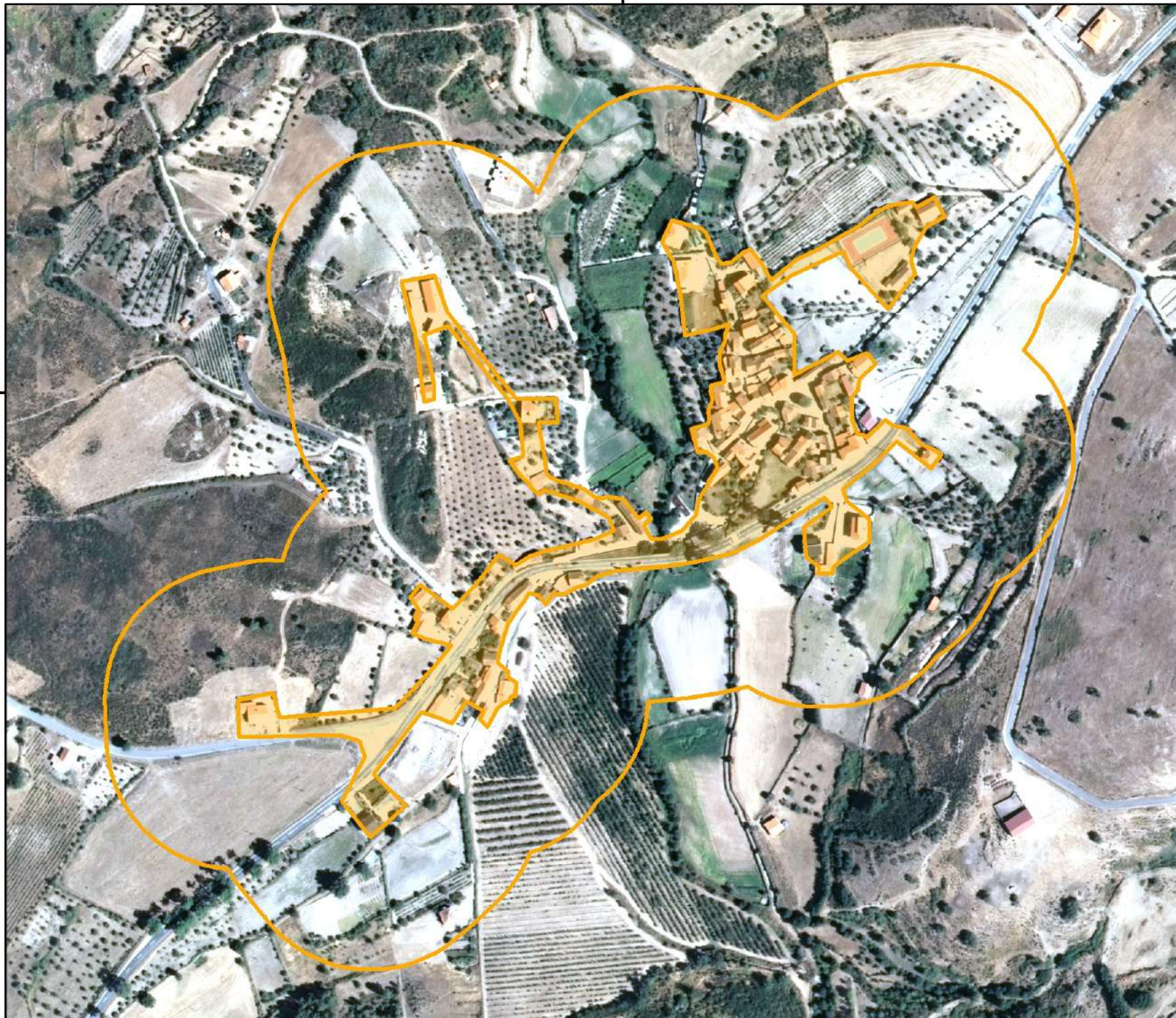
-  Limite do aglomerado
-  FGC 100 metros

Projeção Rectangular de Gauss
Elipsóide de Hayford, Datum Lisboa
Coordenadas de Hayford- Gauss
Datum Lisboa (ponto fictício)

Município de Celorico da Beira
Gabinete Técnico Florestal



259000



259000



403000

403000

CORTIÇO DA SERRA Faixas de Gestão de combustível (100m)



LEGENDA:

-  Limite do aglomerado
-  FGC 100 metros

Projeção Rectangular de Gauss
Elipsóide de Hayford, Datum Lisboa
Coordenadas de Hayford- Gauss
Datum Lisboa (ponto fictício)

Município de Celorico da Beira
Gabinete Técnico Florestal



261000





261000

ESPINHEIRO

Faixas de Gestão de combustível (100m)



LEGENDA:

-  Limite do aglomerado
-  FGC 100 metros

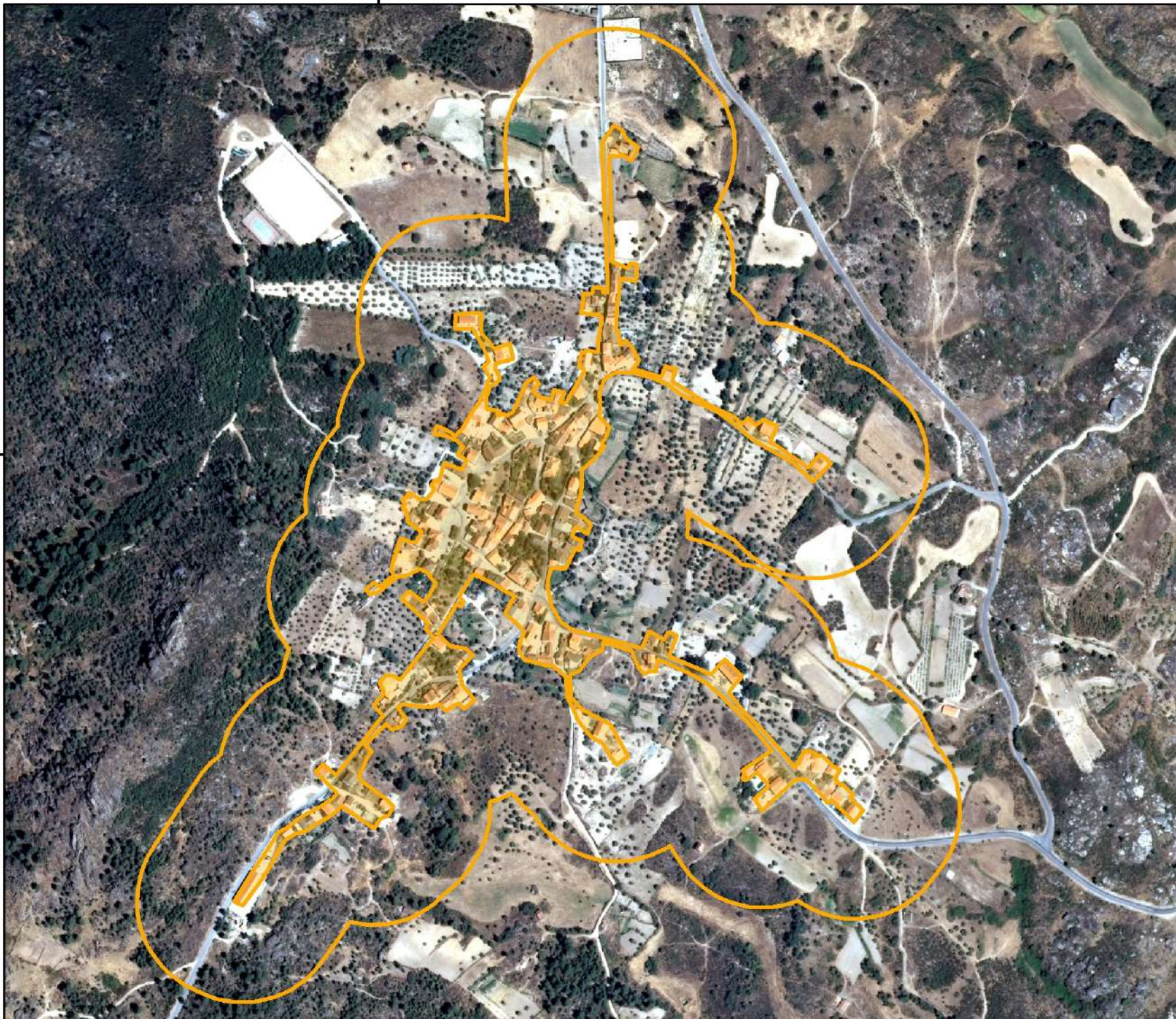
Projeção Rectangular de Gauss
Elipsóide de Hayford, Datum Lisboa
Coordenadas de Hayford- Gauss
Datum Lisboa (ponto fictício)

Município de Celorico da Beira
Gabinete Técnico Florestal



262000

412000





262000

412000

FORNTELHEIRO
Faixas de Gestão de combustível
(100m)



LEGENDA:

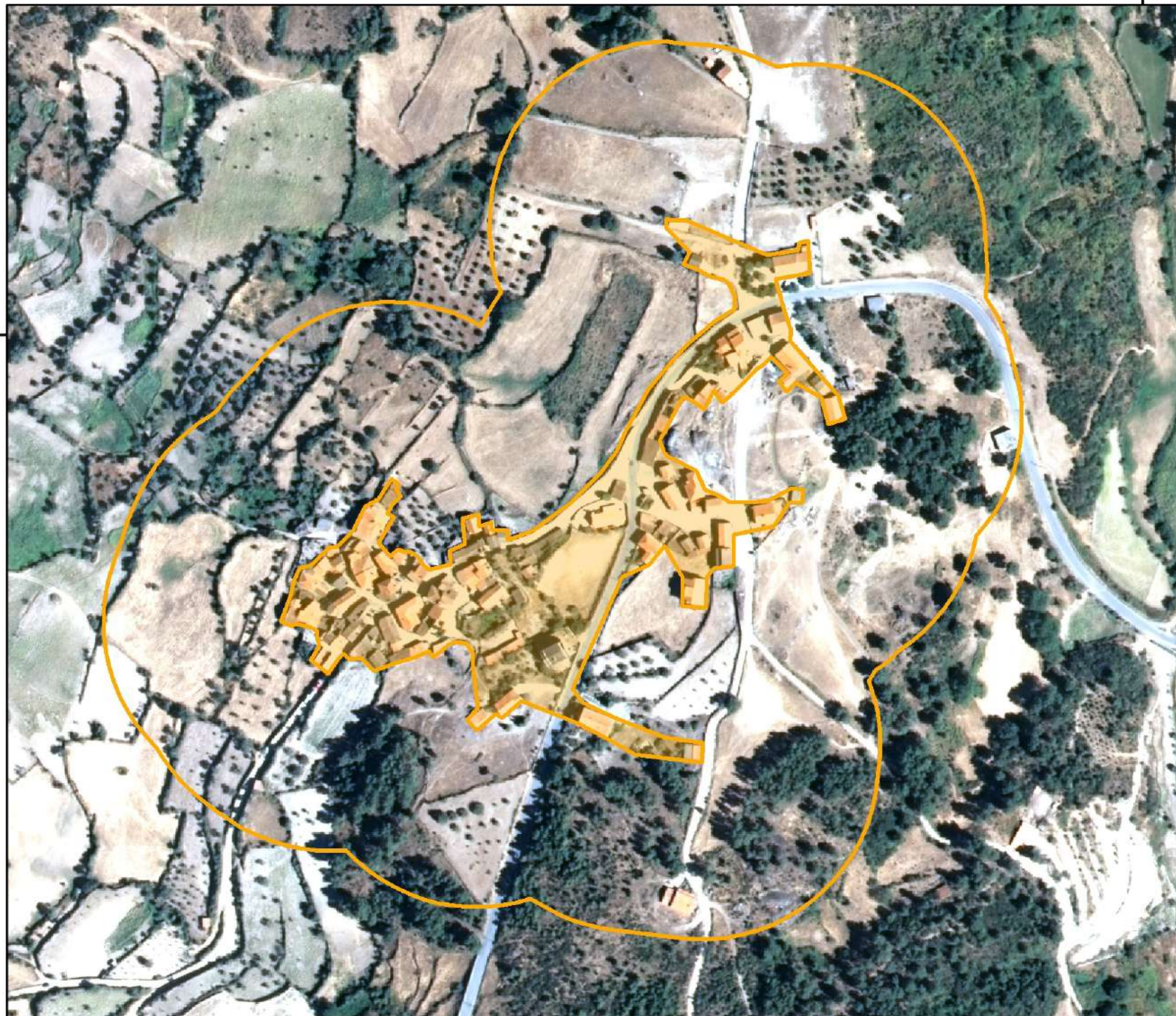
-  Limite do aglomerado
-  FGC 100 metros

Projeção Rectangular de Gauss
Elipsóide de Hayford, Datum Lisboa
Coordenadas de Hayford- Gauss
Datum Lisboa (ponto fictício)

Município de Celorico da Beira
Gabinete Técnico Florestal



261000



403000



403000

261000

GALISTEU
Faixas de Gestão de combustível
(100m)



LEGENDA:

-  Limite do aglomerado
-  FGC 100 metros

Projeção Rectangular de Gauss
Elipsóide de Hayford, Datum Lisboa
Coordenadas de Hayford- Gauss
Datum Lisboa (ponto fictício)

Município de Celorico da Beira
Gabinete Técnico Florestal



267000

268000

407000

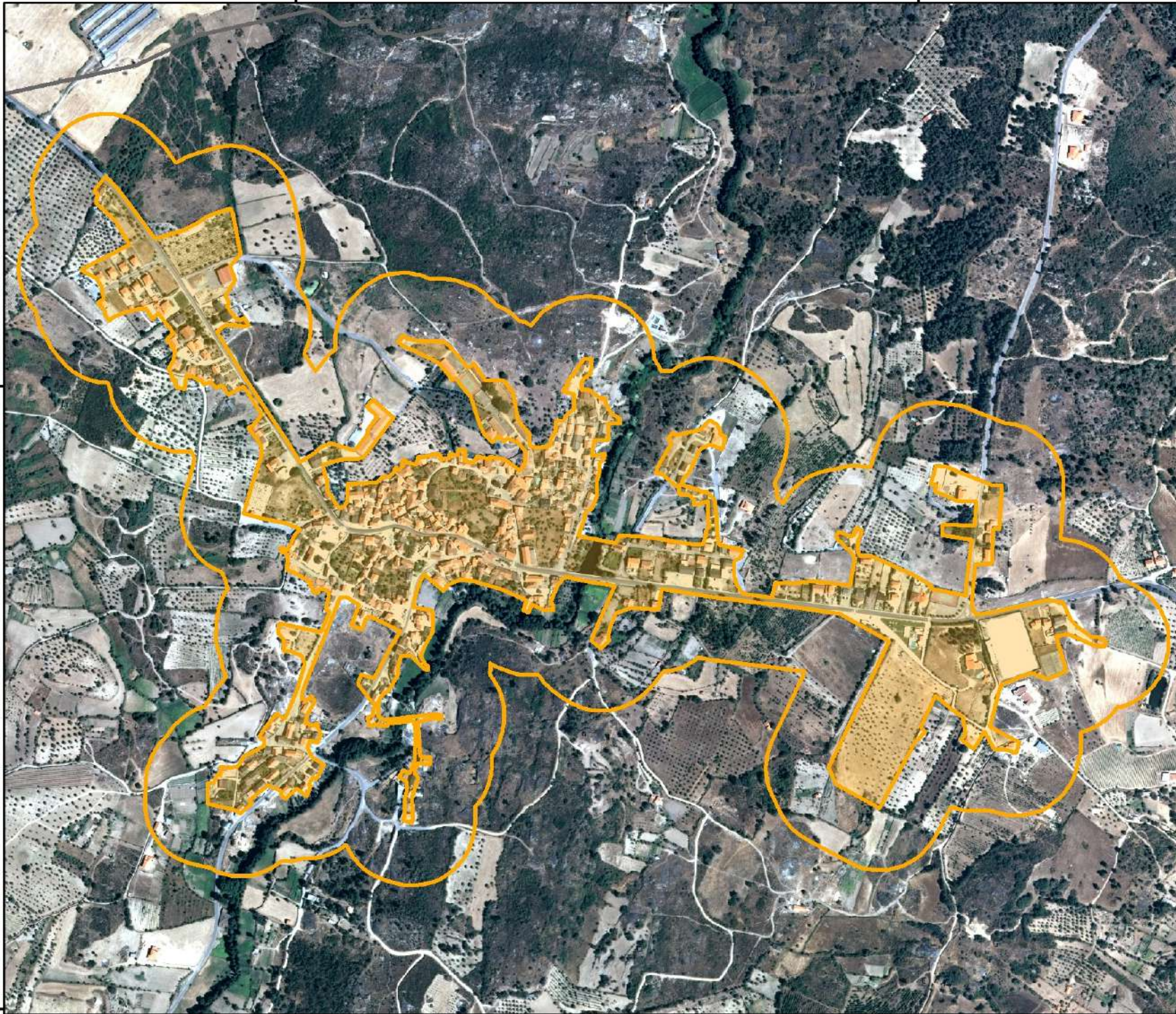
407000

406000

406000

267000



268000



LAJEOSA DO MONDEGO
Faixas de Gestão de combustível
(100m)



LEGENDA:

-  Limite do aglomerado
-  FGC 100 metros

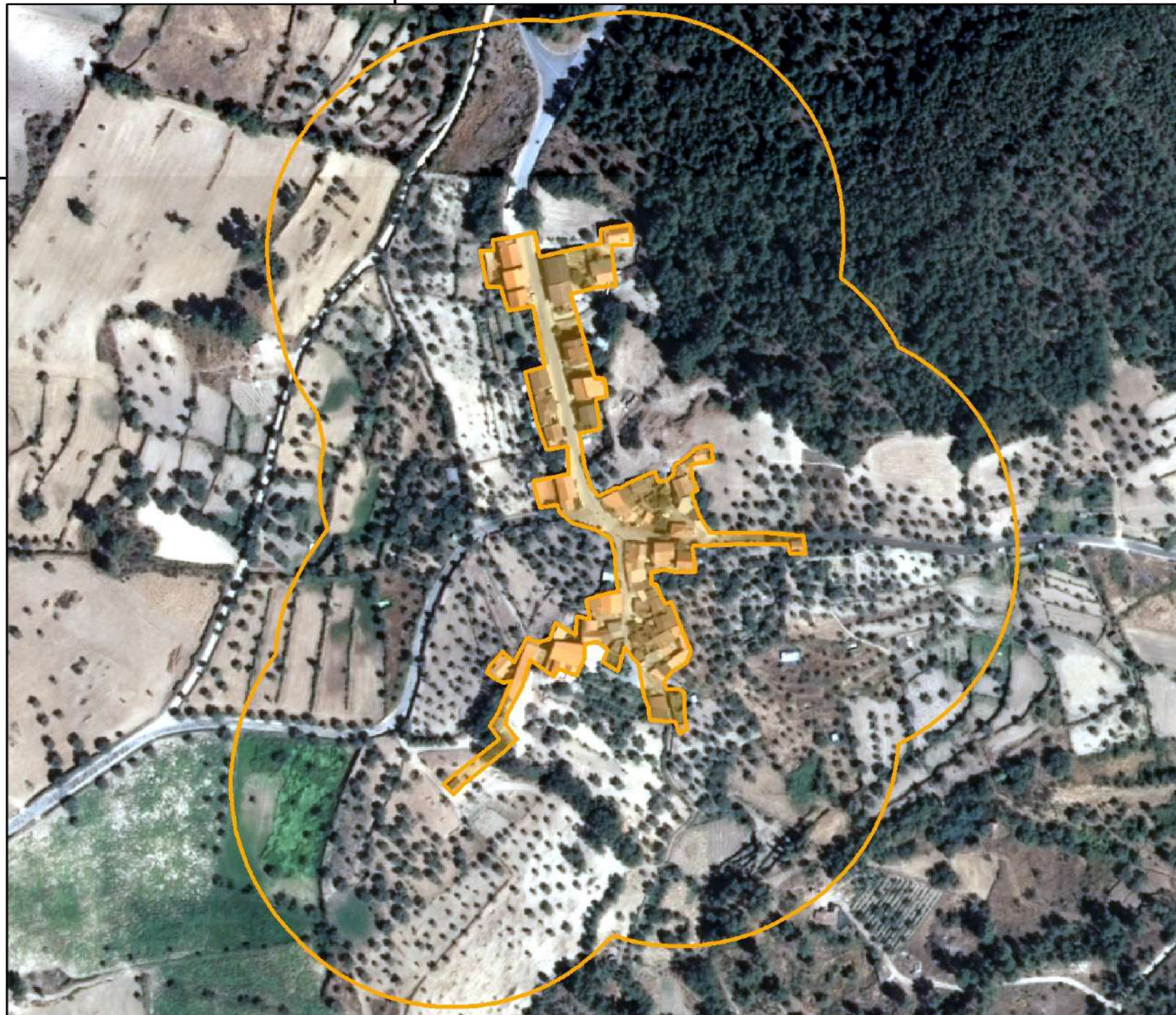
Projeção Rectangular de Gauss
Elipsóide de Hayford, Datum Lisboa
Coordenadas de Hayford- Gauss
Datum Lisboa (ponto fictício)

Município de Celorico da Beira
Gabinete Técnico Florestal



261000

410000





261000

410000

LAMEIRAS
Faixas de Gestão de combustível
(100m)



LEGENDA:

-  Limite do aglomerado
-  FGC 100 metros

Projeção Rectangular de Gauss
Elipsóide de Hayford, Datum Lisboa
Coordenadas de Hayford- Gauss
Datum Lisboa (ponto fictício)

Município de Celorico da Beira
Gabinete Técnico Florestal



257000



397000

397000



257000

LINHARES DA BEIRA

Faixas de Gestão de combustível (100m)



LEGENDA:

-  Limite do aglomerado
-  FGC 100 metros

Projeção Rectangular de Gauss
Elipsóide de Hayford, Datum Lisboa
Coordenadas de Hayford- Gauss
Datum Lisboa (ponto fictício)

Município de Celorico da Beira
Gabinete Técnico Florestal



270000





270000

MAÇAL DO CHÃO
Faixas de Gestão de combustível
(100m)



LEGENDA:

-  Limite do aglomerado
-  FGC 100 metros

Projeção Rectangular de Gauss
Elipsóide de Hayford, Datum Lisboa
Coordenadas de Hayford- Gauss
Datum Lisboa (ponto fictício)

Município de Celorico da Beira
Gabinete Técnico Florestal



414000

414000





402000

402000

MESQUITELA
Faixas de Gestão de combustível
(100m)



LEGENDA:

-  Limite do aglomerado
-  FGC 100 metros

Projeção Rectangular de Gauss
Elipsóide de Hayford, Datum Lisboa
Coordenadas de Hayford- Gauss
Datum Lisboa (ponto fictício)

Município de Celorico da Beira
Gabinete Técnico Florestal

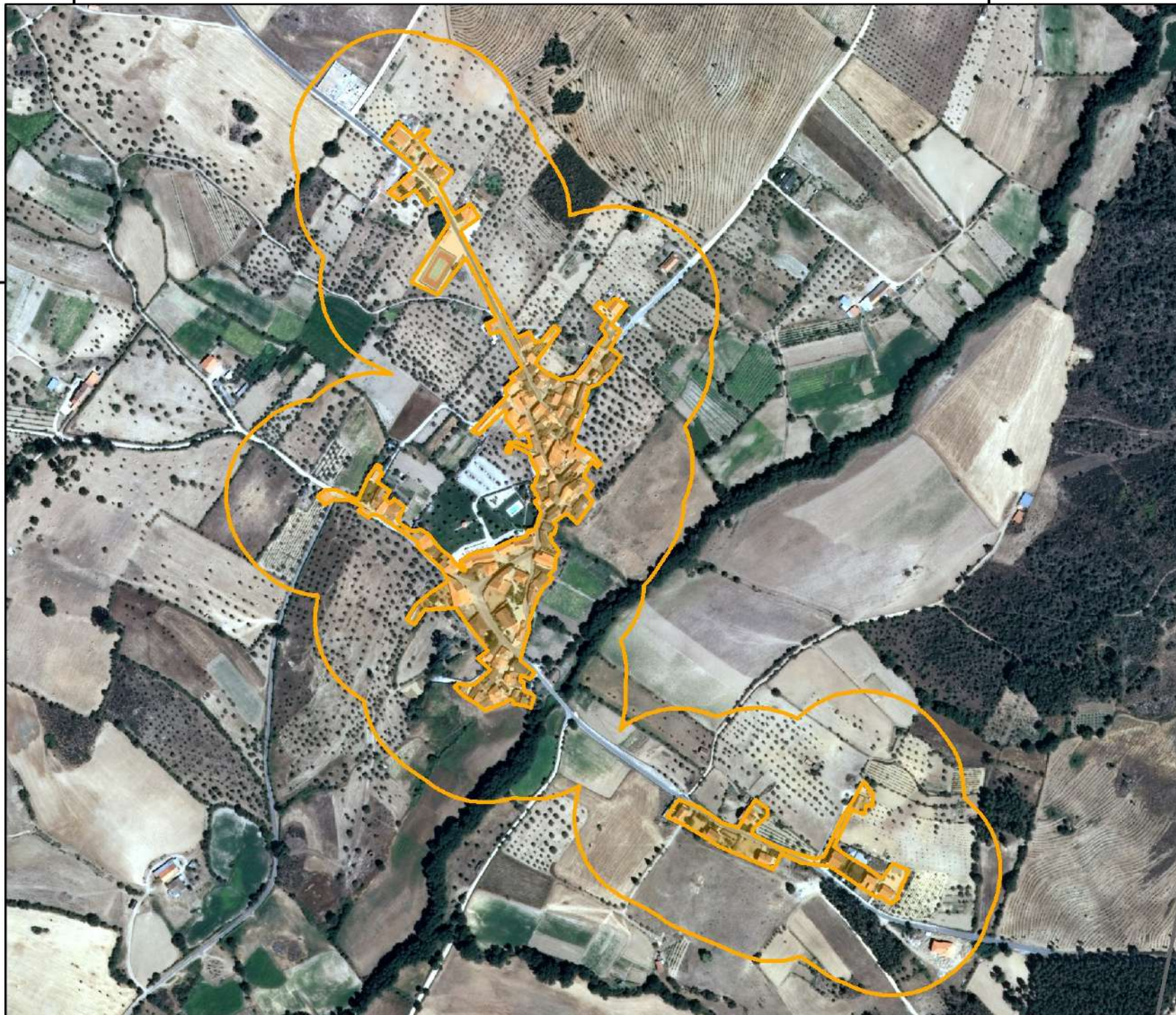


266000

267000

414000

414000





266000

267000

MINHOCAL
Faixas de Gestão de combustível
(100m)



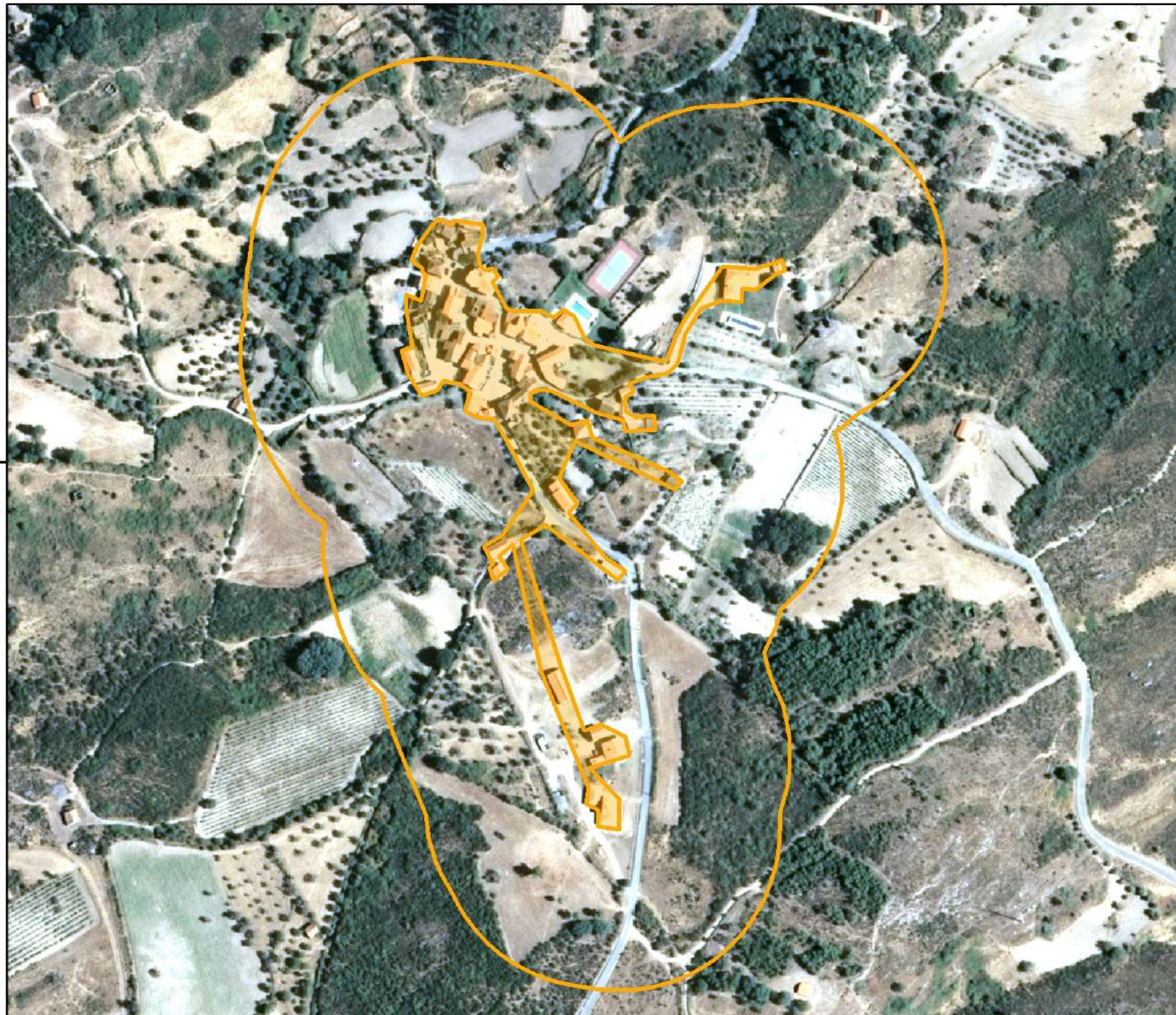
LEGENDA:

-  Limite do aglomerado
-  FGC 100 metros

Projeção Rectangular de Gauss
 Elipsóide de Hayford, Datum Lisboa
 Coordenadas de Hayford- Gauss
 Datum Lisboa (ponto fictício)

Município de Celorico da Beira
 Gabinete Técnico Florestal







MOGADOURO
Faixas de Gestão de combustível
(100m)



LEGENDA:

-  Limite do aglomerado
-  FGC 100 metros

Projeção Rectangular de Gauss
Elipsóide de Hayford, Datum Lisboa
Coordenadas de Hayford- Gauss
Datum Lisboa (ponto fictício)

Município de Celorico da Beira
Gabinete Técnico Florestal



259000



404000



404000

259000

MOURELA
Faixas de Gestão de combustível
(100m)



LEGENDA:

-  Limite do aglomerado
-  FGC 100 metros

Projeção Rectangular de Gauss
Elipsóide de Hayford, Datum Lisboa
Coordenadas de Hayford- Gauss
Datum Lisboa (ponto fictício)

Município de Celorico da Beira
Gabinete Técnico Florestal







PORTEIRA
Faixas de Gestão de combustível
(100m)



LEGENDA:

-  Limite do aglomerado
-  FGC 100 metros

Projeção Rectangular de Gauss
Elipsóide de Hayford, Datum Lisboa
Coordenadas de Hayford- Gauss
Datum Lisboa (ponto fictício)

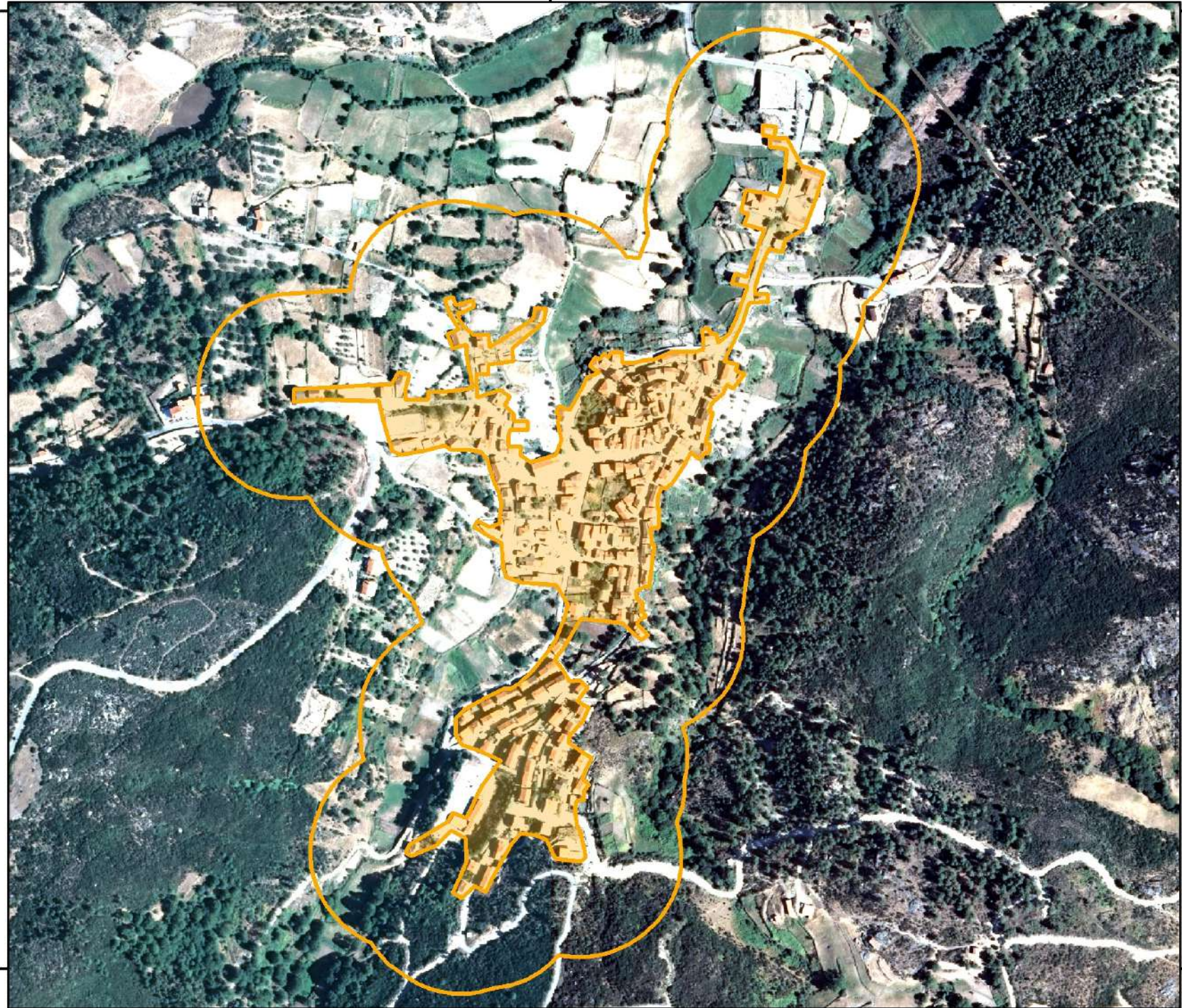
Município de Celorico da Beira
Gabinete Técnico Florestal



400000

264000

400000



399000



264000

399000

PRADOS
Faixas de Gestão de combustível
(100m)



LEGENDA:

-  Limite do aglomerado
-  FGC 100 metros

Projeção Rectangular de Gauss
 Elipsóide de Hayford, Datum Lisboa
 Coordenadas de Hayford- Gauss
 Datum Lisboa (ponto fictício)

Município de Celorico da Beira
 Gabinete Técnico Florestal



257000





257000

QUINTÃS DE BAIXO
Faixas de Gestão de combustível
(100m)



LEGENDA:

-  Limite do aglomerado
-  FGC 100 metros

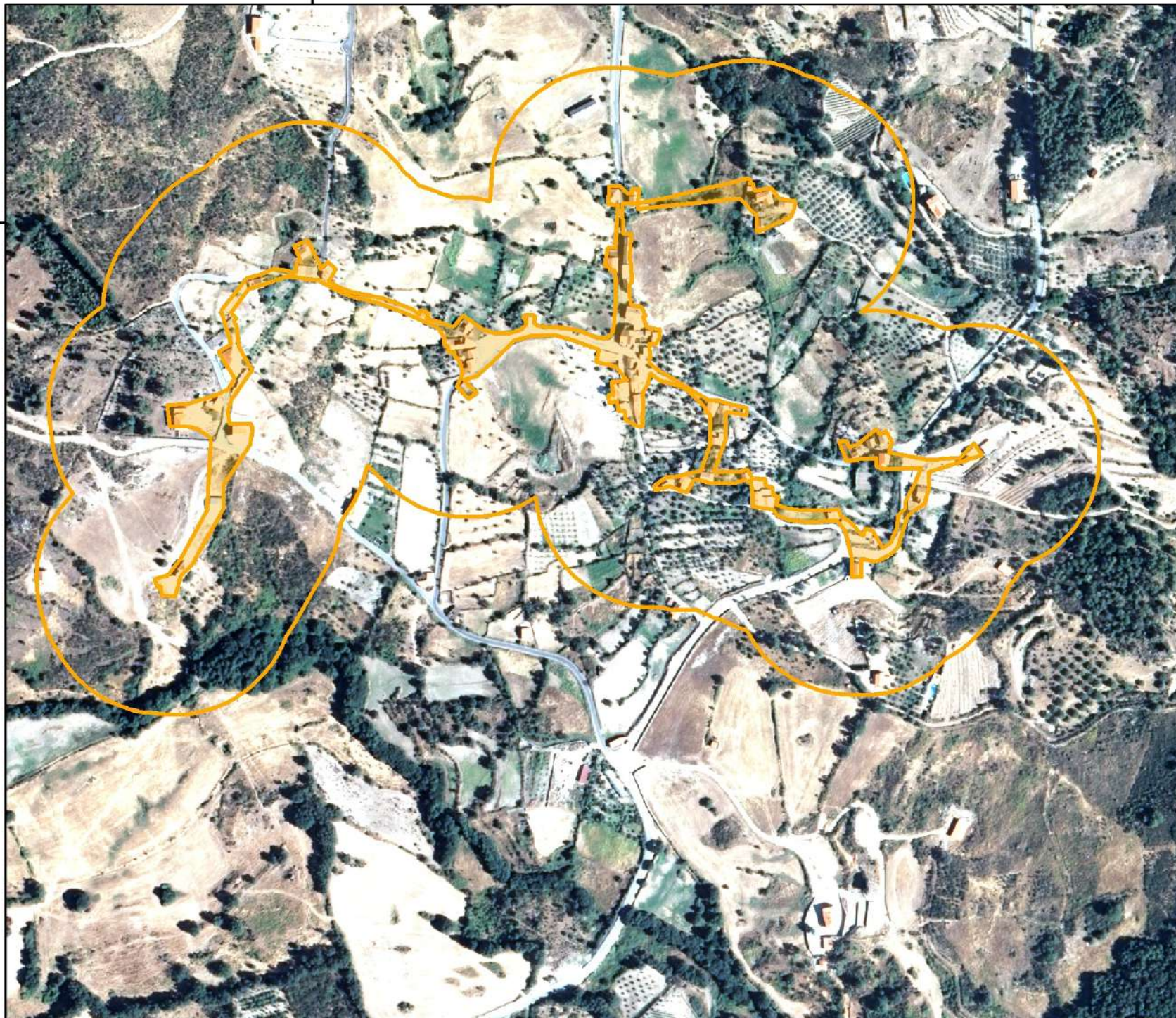
Projeção Rectangular de Gauss
Elipsóide de Hayford, Datum Lisboa
Coordenadas de Hayford- Gauss
Datum Lisboa (ponto fictício)

Município de Celorico da Beira
Gabinete Técnico Florestal



257000

399000





399000

257000

QUINTÃS DE CIMA
Faixas de Gestão de combustível
(100m)




LEGENDA:

-  Limite do aglomerado
-  FGC 100 metros

Projeção Rectangular de Gauss
Elipsóide de Hayford, Datum Lisboa
Coordenadas de Hayford- Gauss
Datum Lisboa (ponto fictício)

Município de Celorico da Beira
Gabinete Técnico Florestal







QUINTAS DO SALGUEIRO
Faixas de Gestão de combustível
(100m)



LEGENDA:

-  Limite do aglomerado
-  FGC 100 metros

Projeção Rectangular de Gauss
Elipsóide de Hayford, Datum Lisboa
Coordenadas de Hayford- Gauss
Datum Lisboa (ponto fictício)

Município de Celorico da Beira
Gabinete Técnico Florestal



267000



402000



402000

267000

RAPA
Faixas de Gestão de combustível
(100m)



LEGENDA:

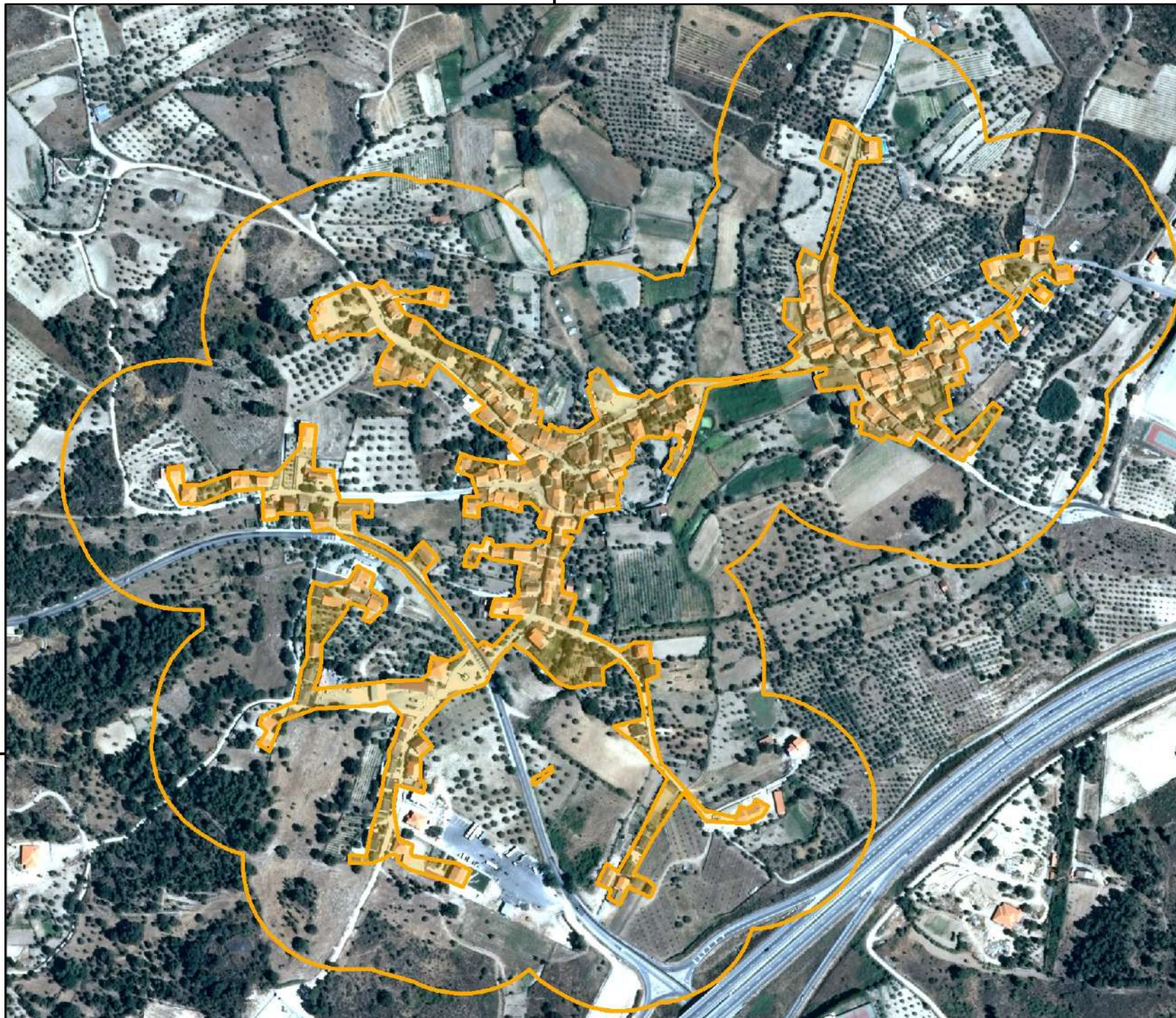
-  Limite do aglomerado
-  FGC 100 metros

Projeção Rectangular de Gauss
Elipsóide de Hayford, Datum Lisboa
Coordenadas de Hayford- Gauss
Datum Lisboa (ponto fictício)

Município de Celorico da Beira
Gabinete Técnico Florestal



266000



4080.00



266000

RATOEIRA

Faixas de Gestão de combustível (100m)



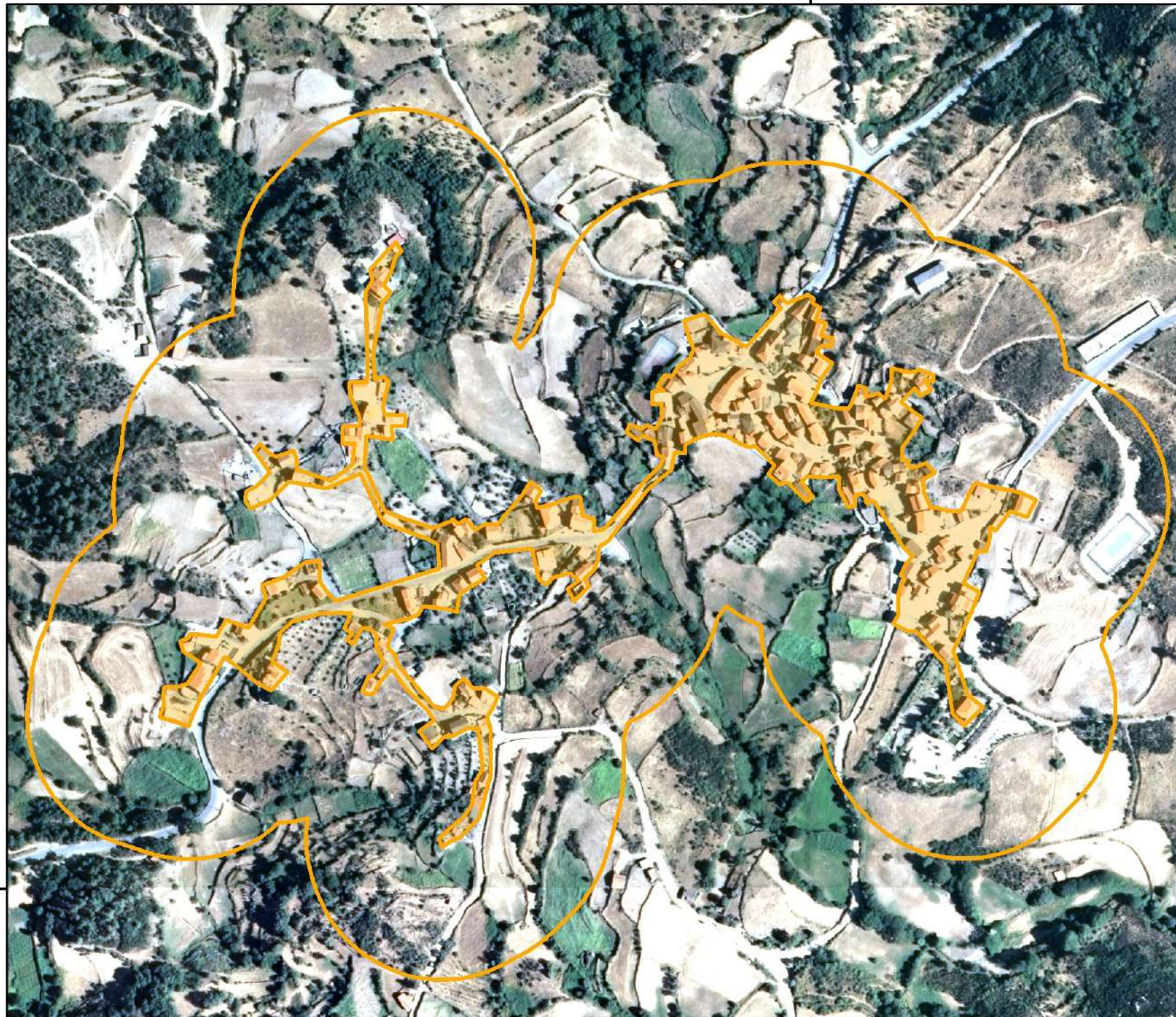
LEGENDA:

-  Limite do aglomerado
-  FGC 100 metros

Projeção Rectangular de Gauss
Elipsóide de Hayford, Datum Lisboa
Coordenadas de Hayford- Gauss
Datum Lisboa (ponto fictício)

Município de Celorico da Beira
Gabinete Técnico Florestal







260000

400000

260000



SALGUEIRAIS
Faixas de Gestão de combustível
(100m)

LEGENDA:

-  Limite do aglomerado
-  FGC 100 metros

Projeção Rectangular de Gauss
Elipsóide de Hayford, Datum Lisboa
Coordenadas de Hayford- Gauss
Datum Lisboa (ponto fictício)

Município de Celorico da Beira
Gabinete Técnico Florestal



262000

263000

264000

408000

408000

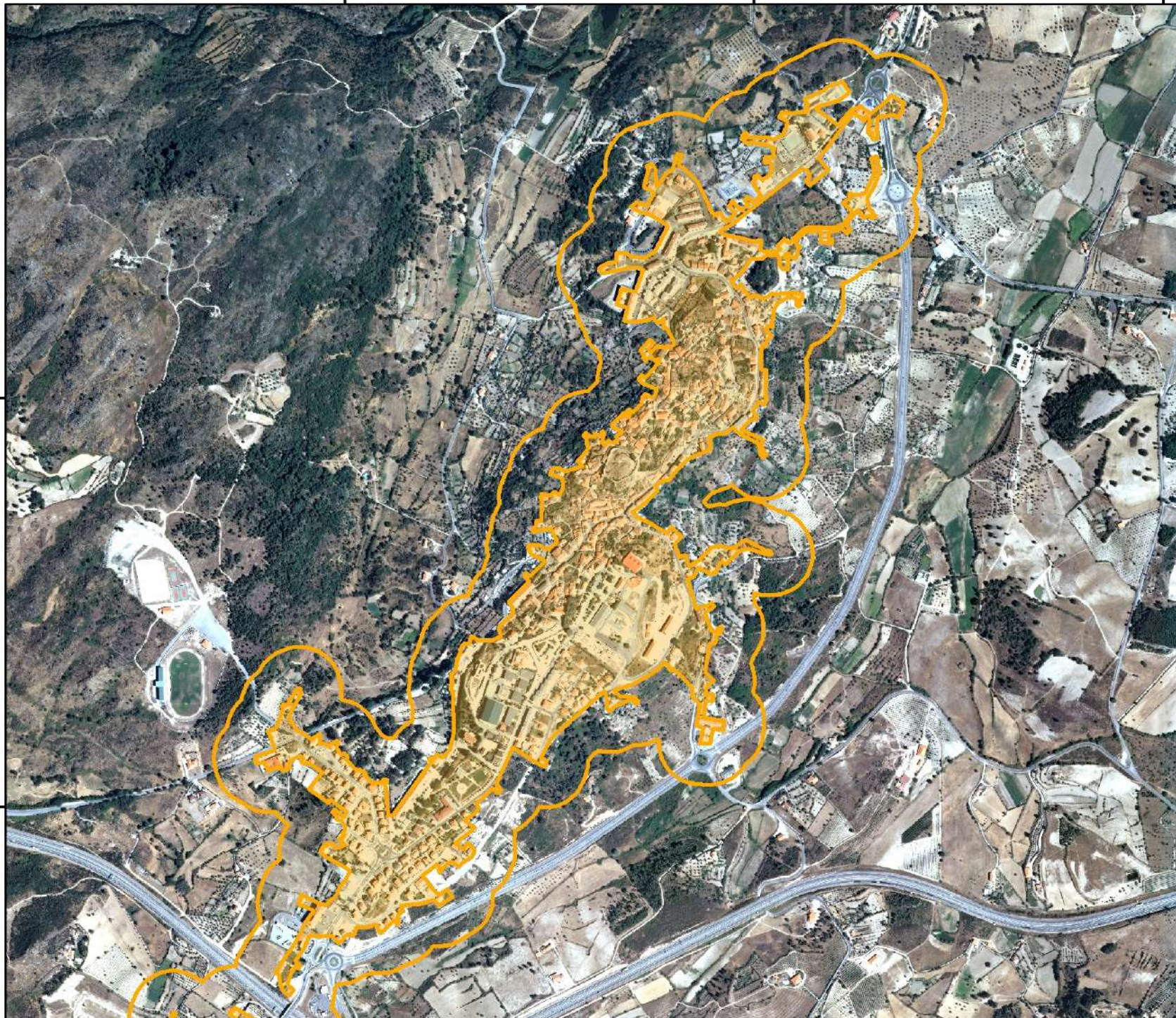
407000

407000

262000

263000



264000



SANTA MARIA
Faixas de Gestão de combustível
(100m)



LEGENDA:

-  Limite do aglomerado
-  FGC 100 metros

Projeção Rectangular de Gauss
Elipsóide de Hayford, Datum Lisboa
Coordenadas de Hayford- Gauss
Datum Lisboa (ponto fictício)

Município de Celorico da Beira
Gabinete Técnico Florestal



262000

263000

264000

408000

408000

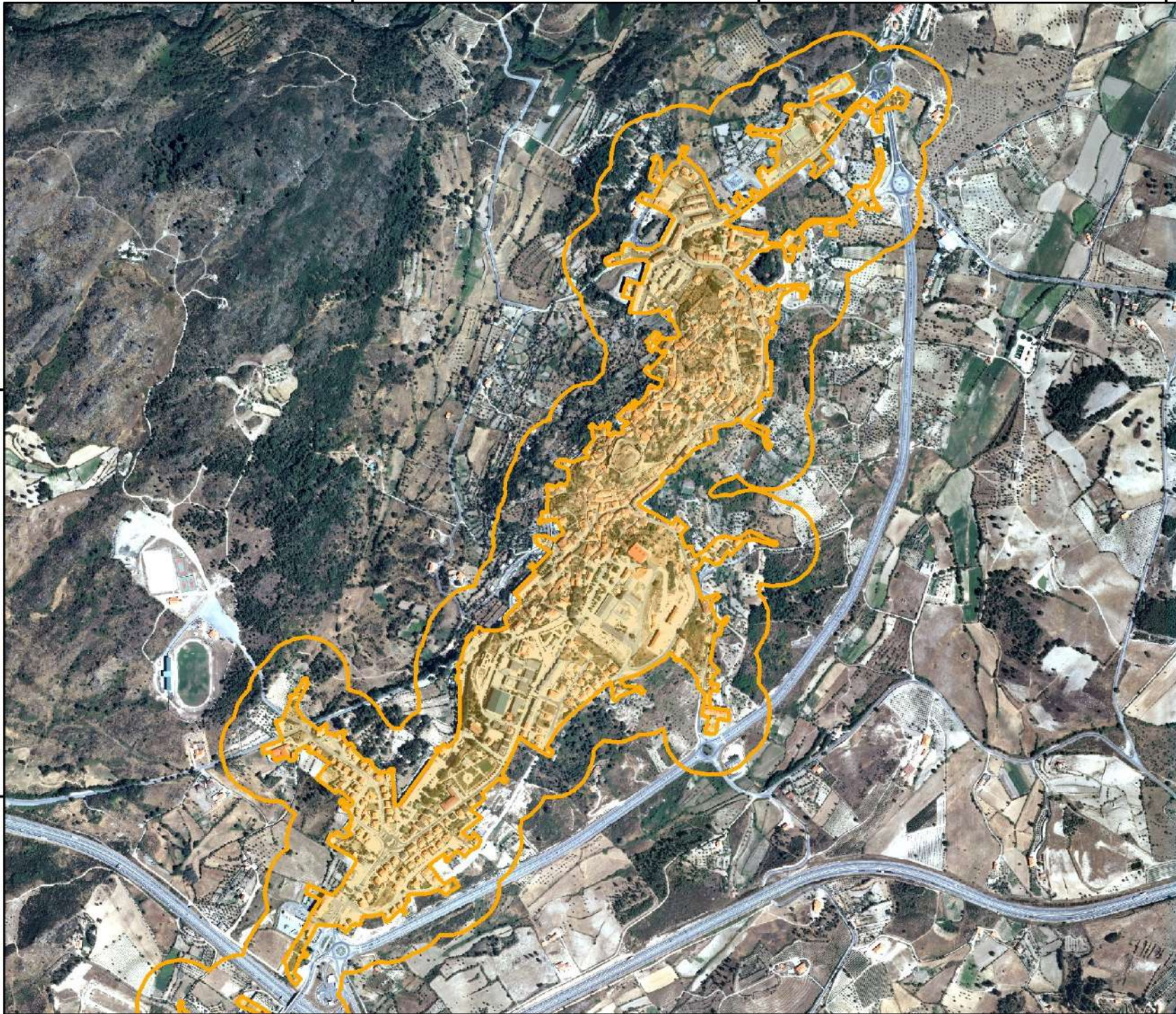
407000

407000

262000

263000



264000



SÃO PEDRO
Faixas de Gestão de combustível
(100m)



LEGENDA:

-  Limite do aglomerado
-  FGC 100 metros

Projeção Rectangular de Gauss
Elipsóide de Hayford, Datum Lisboa
Coordenadas de Hayford- Gauss
Datum Lisboa (ponto fictício)

Município de Celorico da Beira
Gabinete Técnico Florestal



256000





256000

VALE DA RIBEIRA
Faixas de Gestão de combustível
(100m)



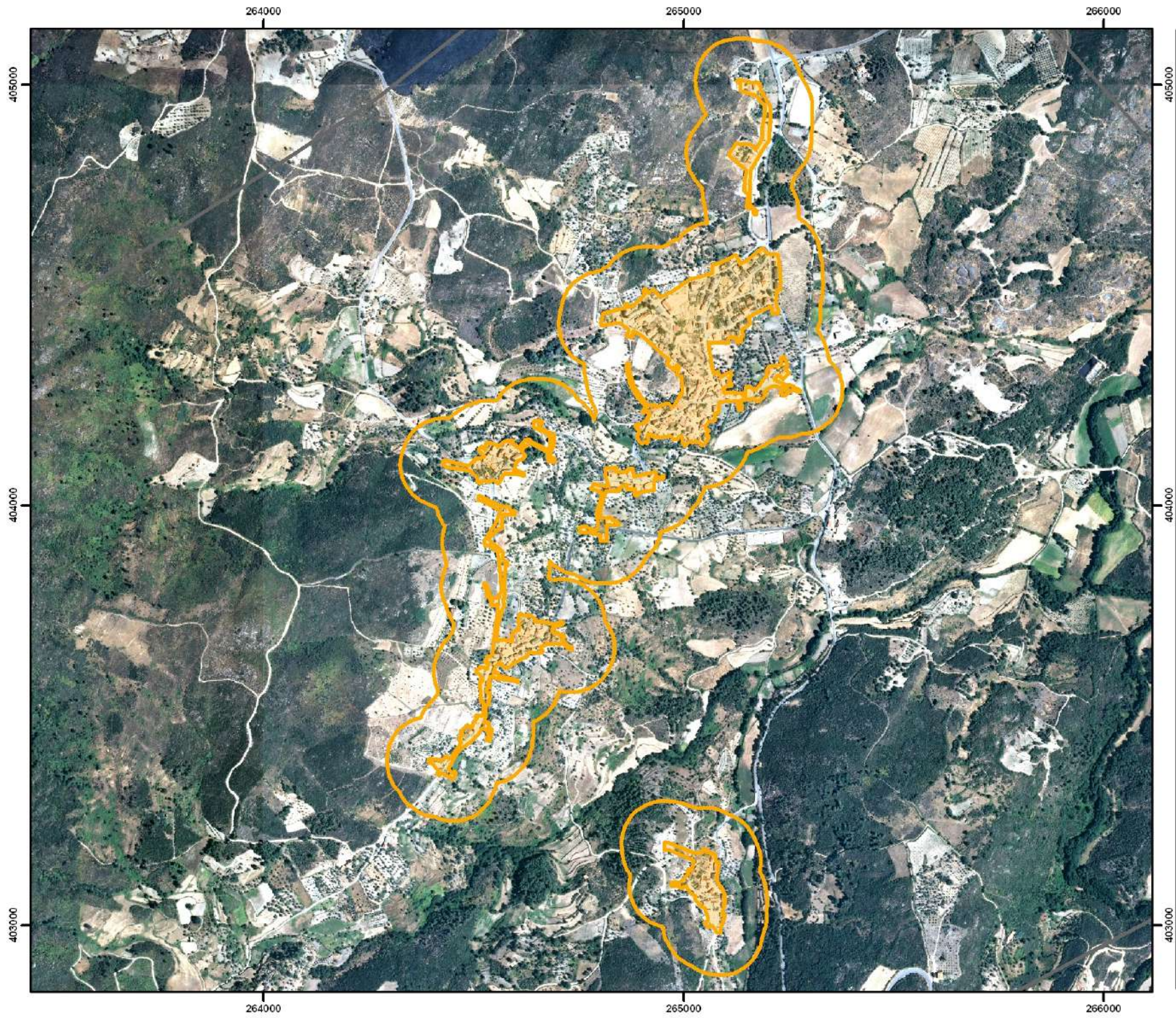
LEGENDA:

-  Limite do aglomerado
-  FGC 100 metros

Projeção Rectangular de Gauss
Elipsóide de Hayford, Datum Lisboa
Coordenadas de Hayford- Gauss
Datum Lisboa (ponto fictício)

Município de Celorico da Beira
Gabinete Técnico Florestal







VALE DE AZERES
Faixas de Gestão de combustível
(100m)



LEGENDA:

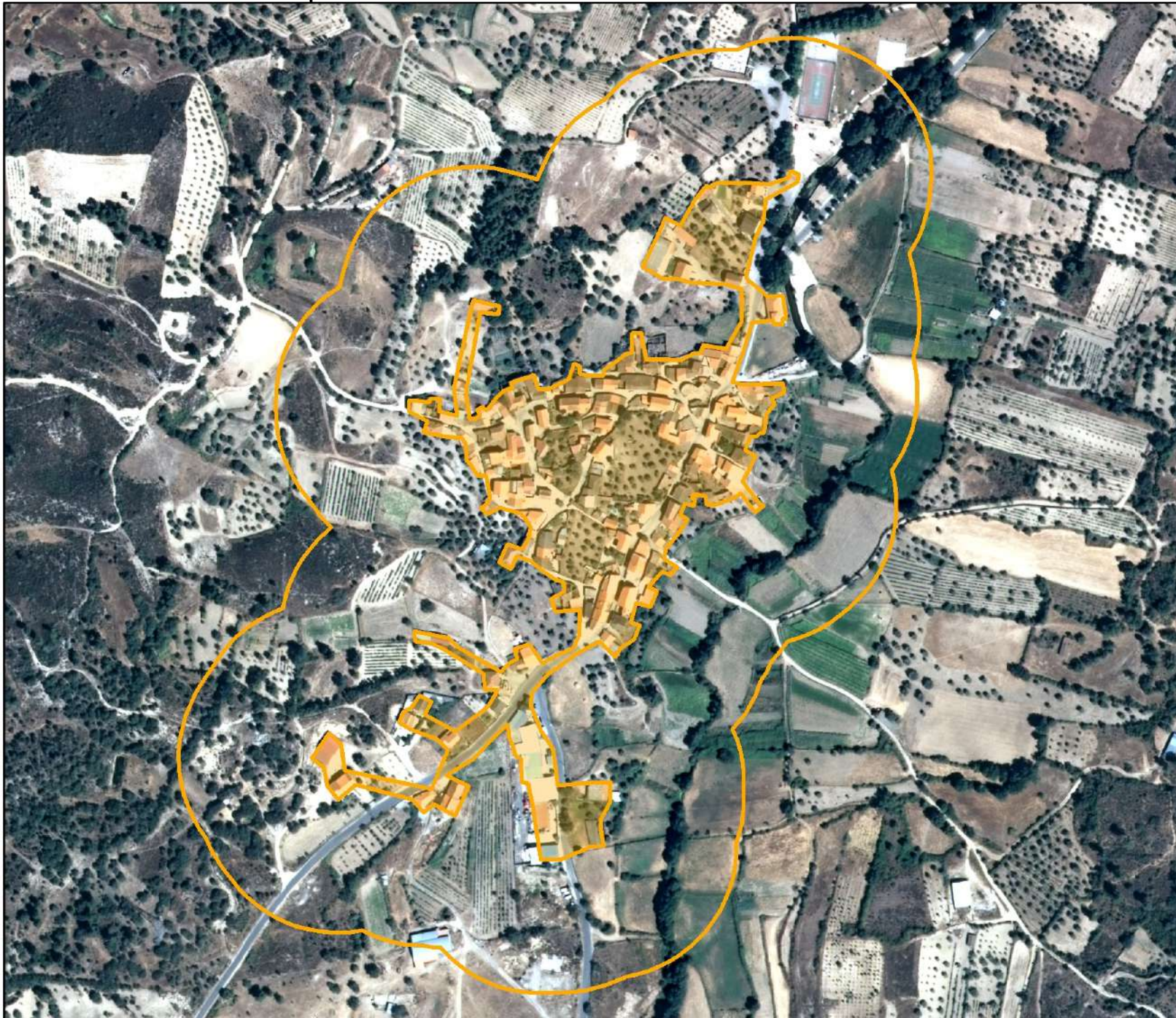
-  Limite do aglomerado
-  FGC 100 metros

Projeção Rectangular de Gauss
Elipsóide de Hayford, Datum Lisboa
Coordenadas de Hayford- Gauss
Datum Lisboa (ponto fictício)

Município de Celorico da Beira
Gabinete Técnico Florestal



271000





271000

VELOSA
Faixas de Gestão de combustível
(100m)



LEGENDA:

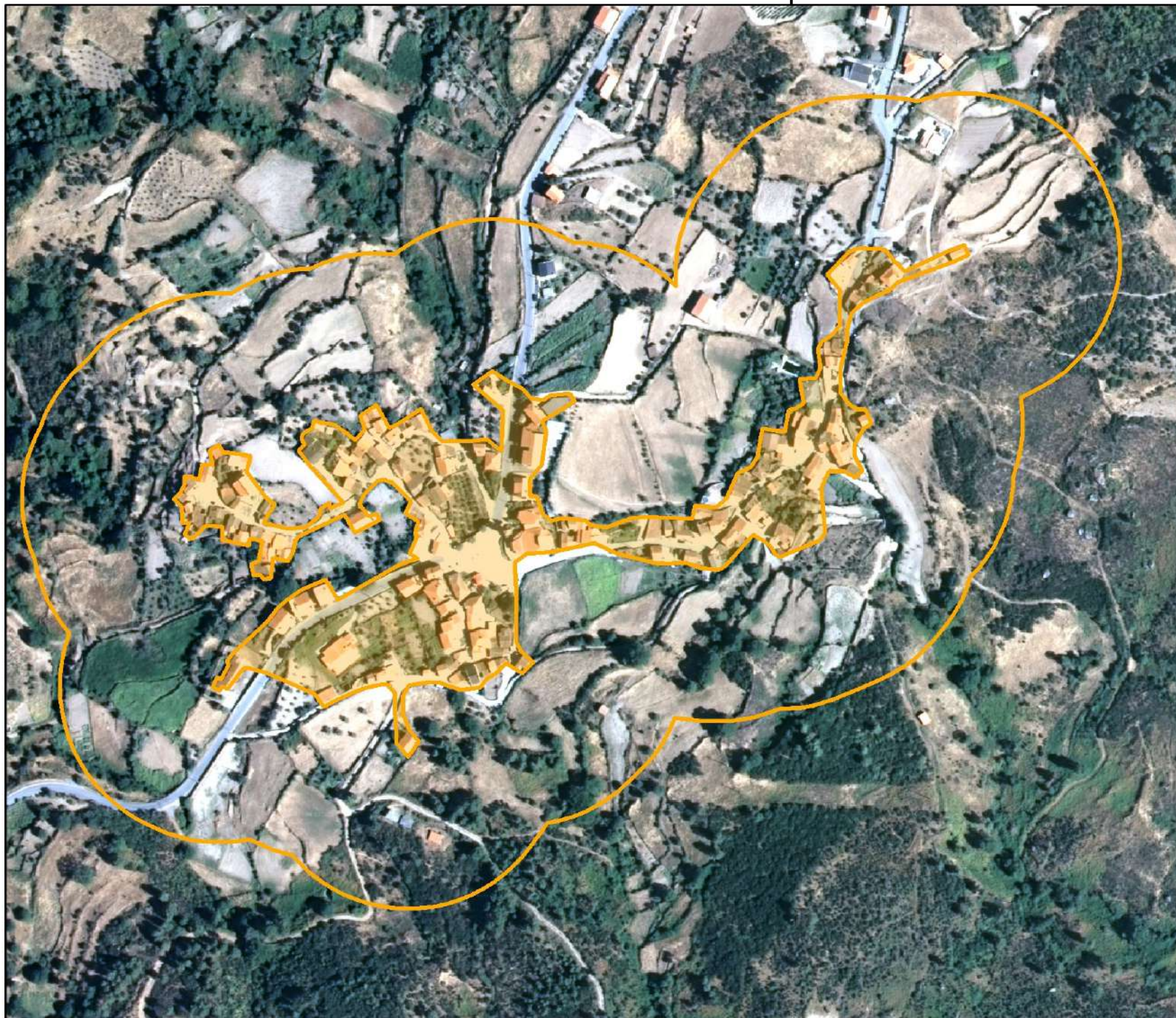
-  Limite do aglomerado
-  FGC 100 metros

Projeção Rectangular de Gauss
Elipsóide de Hayford, Datum Lisboa
Coordenadas de Hayford- Gauss
Datum Lisboa (ponto fictício)

Município de Celorico da Beira
Gabinete Técnico Florestal



262000





262000

VIDE ENTRE VINHAS
Faixas de Gestão de combustível
(100m)



LEGENDA:

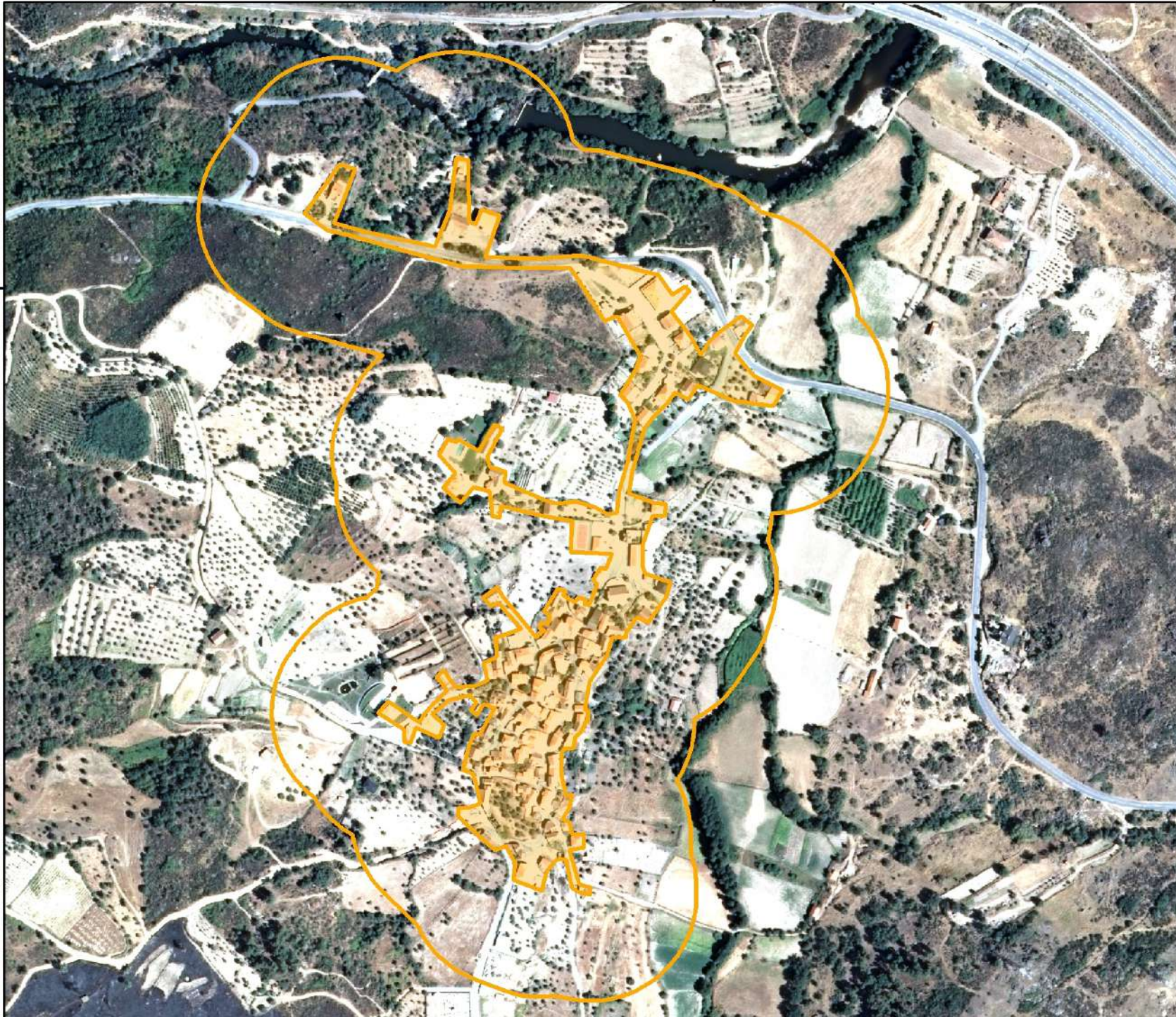
-  Limite do aglomerado
-  FGC 100 metros

Projeção Rectangular de Gauss
Elipsóide de Hayford, Datum Lisboa
Coordenadas de Hayford- Gauss
Datum Lisboa (ponto fictício)

Município de Celorico da Beira
Gabinete Técnico Florestal



259000





259000

VILA BOA DO MONDEGO
Faixas de Gestão de combustível
(100m)



LEGENDA:

-  Limite do aglomerado
-  FGC 100 metros

Projeção Rectangular de Gauss
Elipsóide de Hayford, Datum Lisboa
Coordenadas de Hayford- Gauss
Datum Lisboa (ponto fictício)

Município de Celorico da Beira
Gabinete Técnico Florestal



407000



407000



VILA LONGA
Faixas de Gestão de combustível
(100m)



LEGENDA:

-  Limite do aglomerado
-  FGC 100 metros

Projeção Rectangular de Gauss
Elipsóide de Hayford, Datum Lisboa
Coordenadas de Hayford- Gauss
Datum Lisboa (ponto fictício)

Município de Celorico da Beira
Gabinete Técnico Florestal

